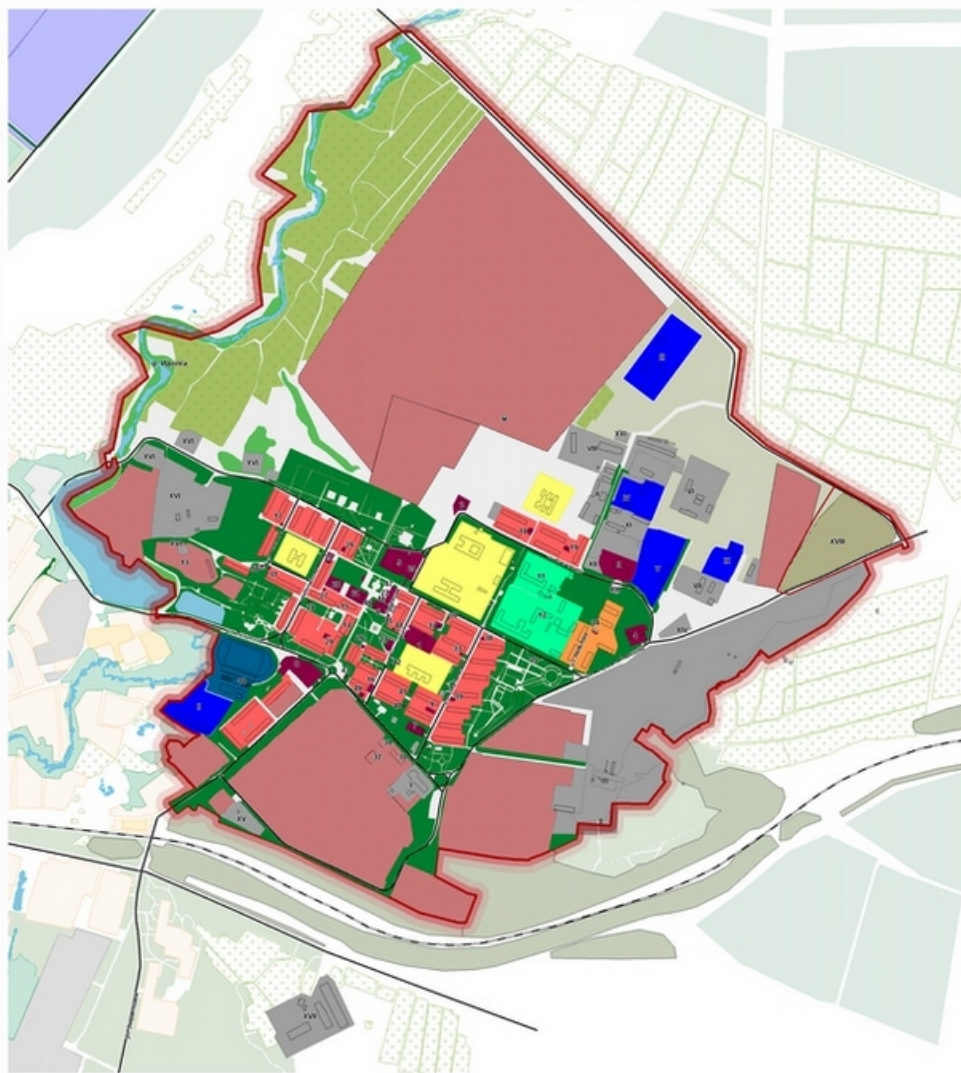


ГЕНЕРАЛЬНЫЙ ПЛАН ГОРОДСКОГО ОКРУГА ЗАТО СВЕТЛЫЙ ПОЛОЖЕНИЕ ЗАТО СВЕТЛЫЙ В САРАТОВСКОЙ ОБЛАСТИ



ГЕНЕРАЛЬНЫЙ ПЛАН ГОРОДСКОГО ОКРУГА ЗАТО СВЕТЛЫЙ

СХЕМА СОВРЕМЕННОГО ИСПОЛЬЗОВАНИЯ ТЕРРИТОРИИ. ОПОРНЫЙ ПЛАН.



УСЛОВНЫЕ ОБОЗНАЧЕНИЯ:

- Границы**
- Границы ЗАТО Светлый.
 - Границы населенного пункта п. Светлый.
- ЖИЛЬНЫЕ ЗОНЫ**
- Зона 2-4-х этажной жилой застройки.
 - Зона 5-6-х этажной жилой застройки.
- ОБЩЕСТВЕННО-ДЕЛОВЫЕ ЗОНЫ**
- Зона общественного центра (Администрация, культурно-развлекательные и торговые учреждения).
 - Школы и детские сады.
 - Зона объектов здравоохранения.
- ПРОИЗВОДСТВЕННЫЕ ЗОНЫ**
- Коммунально-складские зоны.
 - Промышленные зоны.
- РЕКРЕАЦИОННЫЕ ЗОНЫ**
- Зеленые насаждения общего пользования (парки, скверы, бульвары).
 - Зона санитарно-защитных насаждений.
 - Водоёмы.
 - Городские леса.
 - Зона спортивного назначения.
- ЗОНЫ СЕЛЬСКОХОЗЯЙСТВЕННОГО ИСПОЛЬЗОВАНИЯ**
- Сенокосы.
- ЗОНЫ СПЕЦИАЛЬНОГО НАЗНАЧЕНИЯ**
- Зона размещения объектов.
 - Зона погоста бытовых отходов.
- ПРОЧИЕ ЗОНЫ**
- Зона резервного развития.
 - Прочие территории.
- ТРАНСПОРТНАЯ ИНФРАСТРУКТУРА**
- Асфальтированные дороги.
- ОБЪЕКТЫ ИНЖЕНЕРНОЙ ИНФРАСТРУКТУРЫ**
- Телевышка.
 - Катализатор.
 - Газоснабжение.
 - ГРП, ГРУ.
 - Электроснабжение.
 - Распределительный пункт.

ЭКСПЛИКАЦИЯ ОБЩЕСТВЕННЫХ ЗДАНИЙ:

- Администрация городского округа ЗАТО Светлый Саратовской области.
- Детская школа искусств. Дом детского творчества.
- МОБ ОБД. ГАИ. ОБО при МОБ ОБД. территориальный пункт УМВД России.
- Полосовый центр "Форсис".
- Дом культуры Российской армии.
- Отделение почтовой связи городского округа ЗАТО Светлый.
- МУП "Теплоэнергетика".
- МУП "Ремонт".
- Магазин.
- Детско-юношеская спортивная школа.
- МУЗ "ВЗС".
- Госпиталь в/ч.
- Территория МО РФ.
- Объекты №4 МО РФ.
- Объекты №5 МО РФ.
- Центр бытовых услуг. Строительный комплекс в жилой дом.
- Магазин "Рубин".
- Магазин "ЮТ".
- Магазин.
- Кафе.
- Складовый.
- Учебный.
- Кафе "Надежда".
- Магазин строительных материалов.
- Магазин "Берег".
- Магазин "Восток".
- Магазин "Восток".
- Магазин "555".
- Магазин "Восток".
- Бани (на территории в/ч).
- Пожарная часть (на территории в/ч).
- Бассейн (на территории в/ч).
- 32-й Магазин.

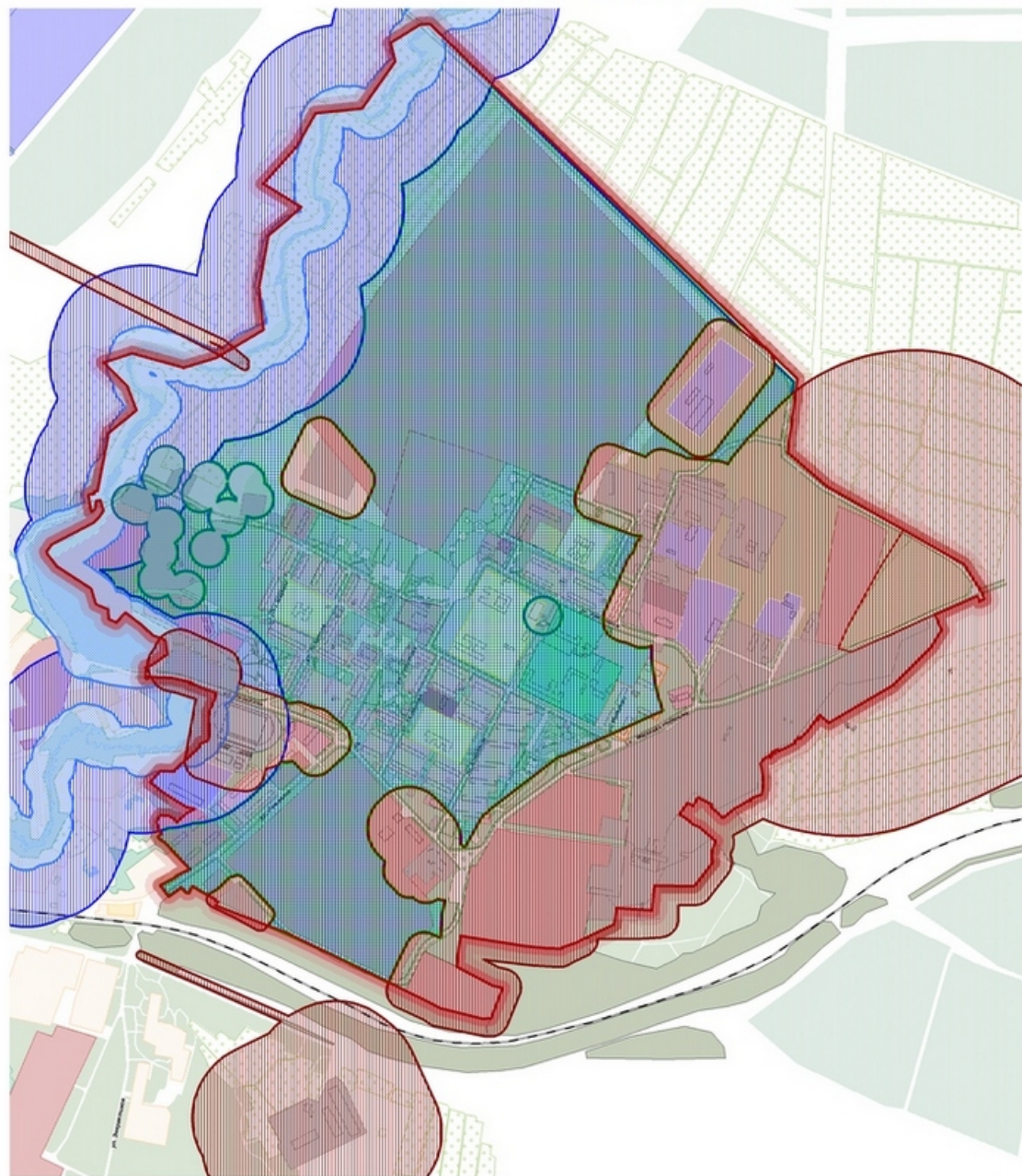
ЭКСПЛИКАЦИЯ ОСНОВНЫХ ПРЕДПРИЯТИЙ:

- Катализатор.
- ОАО "Золотой ручей".
- Промышленная территория.
- ОАО СПУ №1.
- СУ № 522 при Спецстрое России, ФГУП.
- ОАО "Спецавиахим".
- ОАО "Спецтранспортировка - 75".
- Пожарная часть ВЗС.
- ЗАО "Шахтострой плюс".
- МУП "ЖУК".
- ОАО НПП "Ястреб".
- Автошкола.
- Автошкола.
- Автошкола.
- Станция перекачки сточных вод.
- Водокабор.
- Чистые сооружения.
- Погост бытовых отходов.

Генеральный план городского округа ЗАТО Светлый			
Институт САРАТОВГРАЖДАНПРОЕКТ			
Саратовской области			
Шифр 1005/33	РГ. Лавина	С.В. Лавина	С.В. Лавина
Директор института	С.В. Лавина	С.В. Лавина	С.В. Лавина
Главный инженер института	С.В. Лавина	С.В. Лавина	С.В. Лавина
Зам. главного инженера	С.В. Лавина	С.В. Лавина	С.В. Лавина
Начальник ТМ	С.В. Лавина	С.В. Лавина	С.В. Лавина
Главный инженер проекта	С.В. Лавина	С.В. Лавина	С.В. Лавина
Главный архитектор проекта	С.В. Лавина	С.В. Лавина	С.В. Лавина
Авторы работы			
Начальник группы	С.В. Лавина	С.В. Лавина	С.В. Лавина
Дизайнер	С.В. Лавина	С.В. Лавина	С.В. Лавина
Объект: Генеральный план городского округа ЗАТО Светлый	Масштаб	Лист	
Начало работы: СХЕМА СОВРЕМЕННОГО ИСПОЛЬЗОВАНИЯ ТЕРРИТОРИИ. ОПОРНЫЙ ПЛАН.	1:5 000	2	
Заказчик: Администрация городского округа ЗАТО Светлый			2010

ГЕНЕРАЛЬНЫЙ ПЛАН ГОРОДСКОГО ОКРУГА ЗАТО СВЕТЛЫЙ

СХЕМА КОМПЛЕКСНОГО АНАЛИЗА ДЛЯ ОЦЕНКИ РАЗВИТИЯ ТЕРРИТОРИЙ ОБЪЕКТОВ КАПИТАЛЬНОГО СТРОИТЕЛЬСТВА

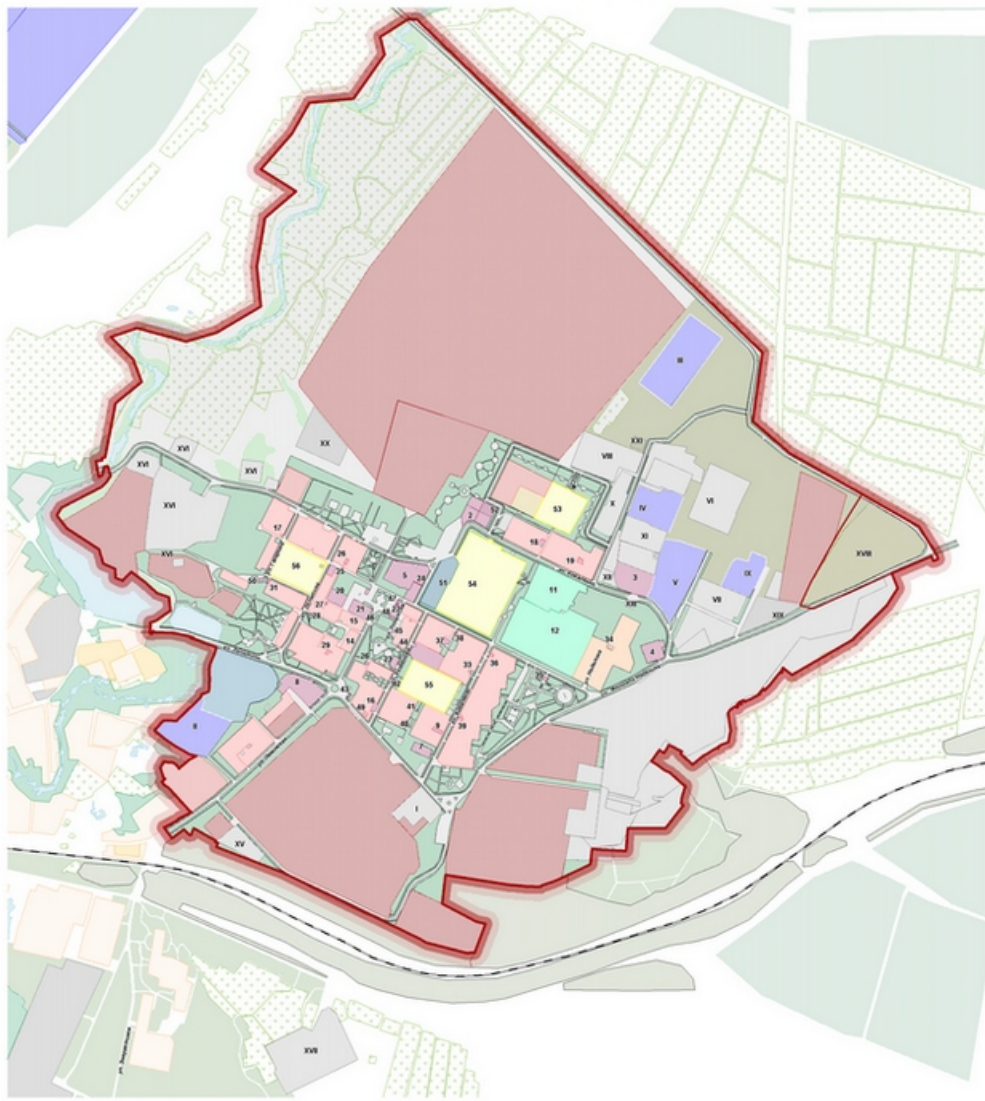


- УСЛОВНЫЕ ОБОЗНАЧЕНИЯ:**
- Границы**
- Граница ЗАТО Светлый.
 - Граница населенного пункта п. Светлый.
- ЖИЛЫЕ ЗОНЫ**
- Зона 2-4 х этажной жилой застройки
 - Зона 5-6 ти этажной жилой застройки
- ОБЩЕСТВЕННО-ДЕЛОВЫЕ ЗОНЫ**
- Зона общественного центра (административные, культурно-развлекательные и торговые учреждения)
 - Школы и детские сады
 - Зона объектов здравоохранения
- ПРОИЗВОДСТВЕННЫЕ ЗОНЫ**
- Коммунально-складские зоны
 - Промышленные зоны
- РЕКРЕАЦИОННЫЕ ЗОНЫ**
- Зеленые насаждения общего пользования (парки, скверы, бульвары)
 - Зона санитарно-защитных насаждений
 - Водоёмы
 - Городские леса
 - Зона спортивного назначения
- ЗОНЫ СЕЛЬСКОХОЗЯЙСТВЕННОГО ИСПОЛЬЗОВАНИЯ**
- Сады
- ЗОНЫ СПЕЦИАЛЬНОГО НАЗНАЧЕНИЯ**
- Зона режимных объектов
 - Зона мусороперерабатывающего объекта
- ПРОЧИЕ ЗОНЫ**
- Зона резервного развития
 - Прочие территории
- ТРАНСПОРТНАЯ ИНФРАСТРУКТУРА**
- Асфальтированные дороги
- ЗОНИРОВАНИЕ ТЕРРИТОРИЙ**
- Зона благоприятная для жилищного строительства
 - Зона ограниченного использования территории с режимом водоохранной зоны
 - Зона ограниченного использования территории с режимом прибрежной защитной полосы
 - Зона ограниченного использования территории с режимом I пояса зоны санитарной охраны источников питьевого водоснабжения
 - Зона неблагоприятная для жилищного строительства

Государственное Унитарное Проектное Предприятие "Институт САРАТОВГРАЖДАНПРОЕКТ" Саратовской области			
Шифр 10953/23	Р.Г. Акинди	Масштаб	Лист
Директор института	С.В. Лазарев		
Главный инженер института	В.А. Желанов		
Зам. директора по архитектуре			
ТЕРИТОРИАЛЬНО-ПЛАНИРОВОЧНАЯ МАСТЕРСКАЯ			
Начальник ТММ	С.Я. Занковский		
Главный инженер проекта	Т.Ю. Волкова		
Главный архитектор проекта	Т.Ю. Волкова		
Авторы раздела			
Начальник группы	И.В. Айдаров		
Архитектор	И.В. Трусов		
Объект: ГЕНЕРАЛЬНЫЙ ПЛАН ГОРОДСКОГО ОКРУГА ЗАТО СВЕТЛЫЙ		Масштаб	Лист
Наименование чертежа: Схема комплексного анализа для оценки развития территорий объектов капитального строительства		1:5 000	3
Заказчик: АДМИНИСТРАЦИЯ ГОРОДСКОГО ОКРУГА ЗАТО СВЕТЛЫЙ			2010

ГЕНЕРАЛЬНЫЙ ПЛАН ГОРОДСКОГО ОКРУГА ЗАТО СВЕТЛЫЙ

СХЕМА ГРАНИЦ ТЕРРИТОРИЙ И ЗЕМЕЛЬ С УКАЗАНИЕМ ЗЕМЛЕПОЛЬЗОВАТЕЛЕЙ



УСЛОВНЫЕ ОБОЗНАЧЕНИЯ:

ГРАНИЦЫ

- Граница ЗАТО Светлый.
- Граница населенного пункта г. Светлый.
- Земля Министерства Обороны

ТРАНСПОРТНАЯ ИНФРАСТРУКТУРА

- Асфальтированные дороги

ОБЩЕОБРАЗОВАТЕЛЬНЫЕ УЧРЕЖДЕНИЯ

- 53. МДОУ детский сад №5 "Росинка"
- 54. МОУ СОШ №2, МОУ СОШ №3 им. В.Н. Шенникова
- 55. МДОУ детский сад №3 "Солнышко"
- 56. МДОУ детский сад №4 "Солнышко"

ЭКСПЛИКАЦИЯ ОБЩЕСТВЕННЫХ ЗДАНИЙ:

1. Администрация городского округа ЗАТО Светлый Саратовской области.
2. Детская школа искусств. Дом детского творчества.
3. МОС ОВД, ГАИ, ОВД при МОС ОВД, территориальный пункт УФСБ России.
4. Подразделение центр "Форсис".
5. Дом культуры Российской армии.
6. Опоясание почтовой связи городского округа ЗАТО Светлый.
7. МУП "Печать".
8. МУП "Ремонт".
9. Магазин.
10. Детско-молодежная спортивная школа.
11. МУЗ "МСЧ".
12. Госпиталь в/ч.
13. Территория МО РФ.
14. Объекты №4 МО РФ.
15. Объекты №5 МО РФ.
16. Центр бытовых услуг.
17. Магазин "Рубин".
18. Магазин "ЮТ".
19. Магазин.
20. Кафе.
21. Столовая.
22. Удобрения.
23. Кафе "Навигатор".
24. Магазин строительных материалов.
25. Магазин "Мороз".
26. Магазин "Ягодка".
27. Магазин "Василик".
28. Магазин "555".
29. Магазин "Восток".
30. Баня (на территории в/ч).
31. Пожарная часть (на территории в/ч).
32. Бассейн (на территории в/ч).
- 33-35. Магазины.
36. Фельдшерско-акушерский пункт (проект).
37. Территория объекта культурного назначения (проект).

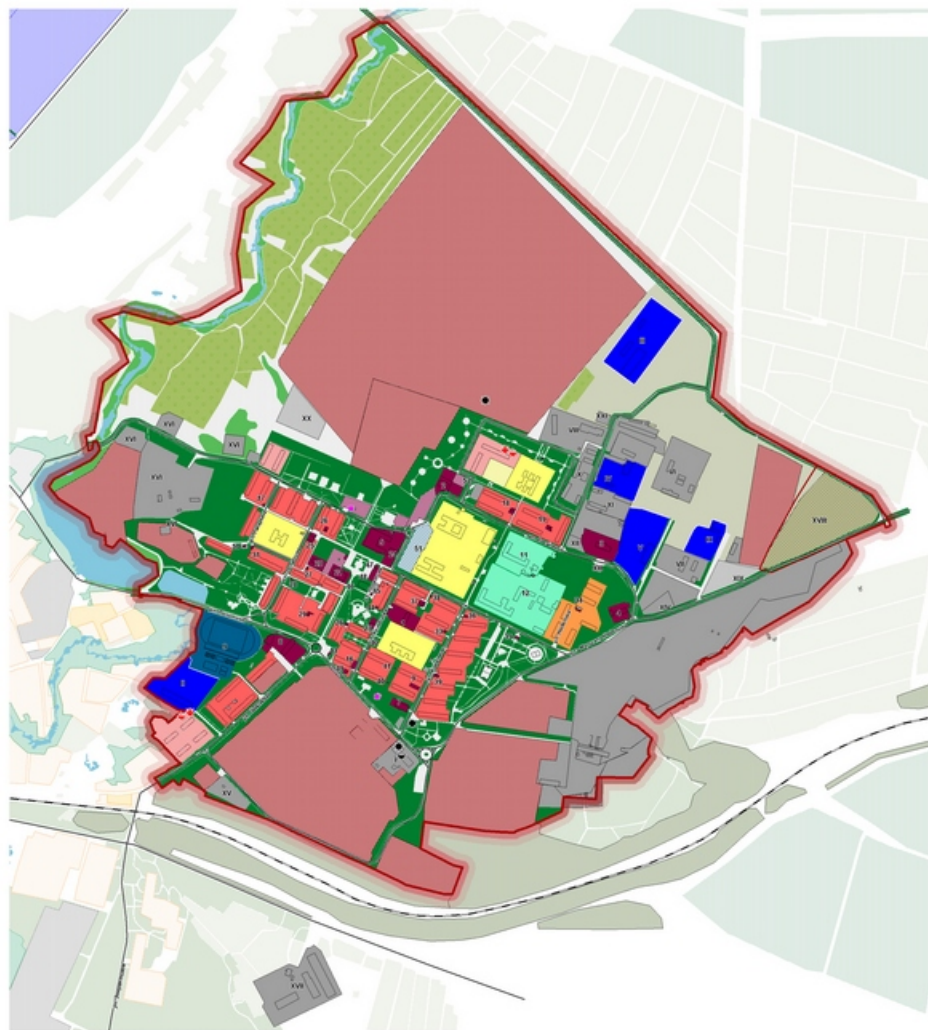
ЭКСПЛИКАЦИЯ ОСНОВНЫХ ПРЕДПРИЯТИЙ:

- I. Котельная.
- II. ОАО "Золотой ручей".
- III. Промышленная территория.
- IV. ОАО СПМЗ №1.
- V. СУ № 522 при Спецстрое России, ФГУП.
- VI. ОАО "Спецавиаполк".
- VII. ОАО "Спецавиаполк" - ТЭЦ.
- VIII. Пожарное депо ВВС.
- IX. ЗАО "Шалострой-Алос".
- X. МУП "ЭКО".
- XI. ОАО НПП "Ветар".
- XII. Аэродром.
- XIII. Аэродром.
- XIV. Аэродром.
- XV. Станция перекачки сточных вод.
- XVI. Водоотбор.
- XVII. Физкультурно-спортивный комплекс.
- XVIII. Мультифункциональный объект.
- XIX. СТО. Мойка (проект).
- XX. Гарнизонный комплекс (проект).
- XXI. Банно-прачечный комплекс с баней на 70 мест (проект).

Государственное Учреждение Промышленного Предприятия "Институт САРАТОВГРАЖДАНПРОЕКТ" Саратовской области			
Индекс 10995/13	Директор института	И.В. Азаров	
	Главный инженер института	С.В. Лазарев	
	Зам. директора по эксплуатации	В.А. Клементьев	
	Территориально-планировочная мастерская		
Начальник ТМ	Главный инженер проекта	С.К. Зинченко	
	Главный архитектор проекта	Т.Ю. Волкова	
Авторы раздела			
Начальник группы:		И.В. Азаров	
Архитектор:		С.В. Лазарев	
Объект: ГЕНЕРАЛЬНЫЙ ПЛАН ГОРОДСКОГО ОКРУГА ЗАТО СВЕТЛЫЙ	Масштаб:	1:5 000	Лист
Наименование чертежа: СХЕМА ГРАНИЦ ТЕРРИТОРИЙ И ЗЕМЕЛЬ С УКАЗАНИЕМ ЗЕМЛЕПОЛЬЗОВАТЕЛЕЙ			4
Заказчик: АДМИНИСТРАЦИЯ ГОРОДСКОГО ОКРУГА ЗАТО СВЕТЛЫЙ			2010

ГЕНЕРАЛЬНЫЙ ПЛАН ГОРОДСКОГО ОКРУГА ЗАТО СВЕТЛЫЙ

ГЕНЕРАЛЬНЫЙ ПЛАН (ОСНОВНОЙ ЧЕРТЕЖ)



УСЛОВНЫЕ ОБОЗНАЧЕНИЯ:

Символы: Границы

- Граница ЗАТО Светлый.
- Граница населенного пункта п. Светлый.

ЖИЛЬНЫЕ ЗОНЫ

- Зона 2-4 эт. жилой застройки.
- Зона 5-6 эт. жилой застройки.

ОБЩЕСТВЕННО-ДЕЛОВЫЕ ЗОНЫ

- Зона общественного центра (администрация, торговля, культурно-развлекательные и торговые учреждения).
- Зоны и детские сады.
- Зона объектов здравоохранения.

ПРОМЫШЛЕННЫЕ ЗОНЫ

- Коммунально-складские зоны.
- Промышленные зоны.

РЕКРЕАЦИОННЫЕ ЗОНЫ

- Зеленые насаждения общего пользования (парки, скверы, бульвары).
- Зона санитарно-защитных насаждений.
- Водоемы.
- Городские леса.
- Зона спортивного назначения.

ЗОНЫ СЕЛЬСКОХОЗЯЙСТВЕННОГО ИСПОЛЬЗОВАНИЯ

- Сады.

ЗОНЫ СПЕЦИАЛЬНОГО НАЗНАЧЕНИЯ

- Зона режимных объектов.
- Зона мусорегулирующего объекта.

ПРОЧИЕ ЗОНЫ

- Зона резервного развития.
- Прочие территории.

ТРАНСПОРТНАЯ ИНФРАСТРУКТУРА

- Асфальтированные дороги.

ОБЪЕКТЫ ИНЖЕНЕРНОЙ ИНФРАСТРУКТУРЫ

- Телекоммуникации

- Канализация.

- Газоснабжение

- ГРПЗ, ГРУ.

- Электроснабжение

- Распределительный пункт.

ЭКСПЛИКАЦИЯ ОБЩЕСТВЕННЫХ ЗДАНИЙ:

- Администрация городского округа ЗАТО Светлый Саратовской области.
- Детская школа искусств. Дом детского творчества.
- МОБ ОБД, ГАИ, ОВД при МОБ ОБД, территориальный пункт УМВД России.
- Подсобный центр "Форсис".
- Дом культуры Российской армии.
- Отделение почтовой связи городского округа ЗАТО Светлый.
- МУП "Печенки".
- МУП "Рынок".
- Магазин.
- Детско-юношеская спортивная школа.
- МУЗ "МСУ".
- Госпиталь в/ч.
- Территория МО РФ.
- Объекты №4 МО РФ.
- Объекты №5 МО РФ.
- Центр бытовых услуг, астрономический и жилой дом.
- Магазин "Рубин".
- Магазин "ЮГ".
- Магазин.
- Кафе.
- Столовая.
- Университет.
- Кафе "Надежда".
- Магазин строительных материалов.
- Магазин "Варяж".
- Магазин "Юность".
- Магазин "Восход".
- Магазин "ЮС".
- Магазин "Восток".
- Бани (на территории в/ч).
- Полковая часть (на территории в/ч).
- Бассейн (на территории в/ч).
- 35-55. Магазин.

- 51. Факел турно-одежностный комплекс (проект.)
- 52. Территория объекта культурного назначения (проект.)

ЭКСПЛИКАЦИЯ ОСНОВНЫХ ПРЕДПРИЯТИЙ:

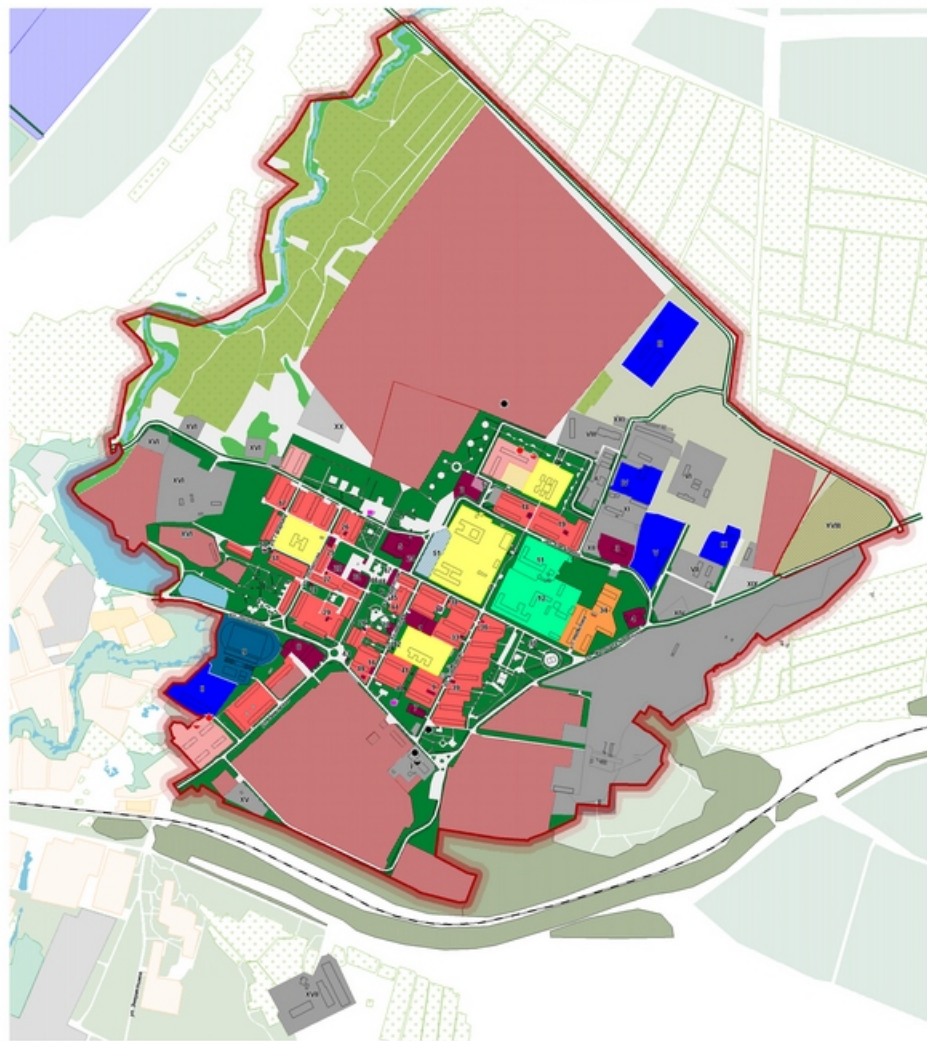
- Котельная.
- ОАО "Золотая гора".
- Промышленная территория.
- ОАО "СВМ" №1.
- СУ № 522 при Смирновском Ресурсе, ФГУП.
- ОАО "Спецавтоматик".
- ОАО "Спецпроектмонтаж - ТБ".
- Полковник д/во МЧС.
- ЗАО "Шахматовская зона".
- МУП "ЖКХ".
- ОАО НПО "Янтарь".
- Автозона.
- Автозона.
- Автозона.
- Станция перекачки сточных вод.
- Водозабор.
- Сточные сооружения.
- Мусорегулирующий объект мощностью 25 тысяч тонн в год (проект.)
- СТО. Модеа (проект.)
- Гаражный комплекс (проект.)
- Вално-проемный комплекс с баней на 70 мест (проект.)

Генеральный план городского округа ЗАТО Светлый
"Институт САРАТОВГРАДПРОЕКТ"
Саратовской области

Индекс 10995753	И.Г. Алехин
Директор института	С.В. Лопатин
Главный инженер института	В.А. Жуков
Зам. директора по архитектуре	
Территориально-планировочная мастерская	
Начальник ТМ	С.В. Завьялов
Главный инженер проекта	Т.Ю. Волкова
Главный архитектор проекта	Т.Ю. Волкова
Авторы раздела	
Начальник группы	И.В. Айрапетов
Архитектор	И.В. Тарасов
Объект: ГЕНЕРАЛЬНЫЙ ПЛАН ГОРОДСКОГО ОКРУГА ЗАТО СВЕТЛЫЙ	Масштаб
Листов: 5	Лист
ГЕНЕРАЛЬНЫЙ ПЛАН (ОСНОВНОЙ ЧЕРТЕЖ)	1:5 000
Заказчик: АДМИНИСТРАЦИЯ ГОРОДСКОГО ОКРУГА ЗАТО СВЕТЛЫЙ	2010

ГЕНЕРАЛЬНЫЙ ПЛАН ГОРОДСКОГО ОКРУГА ЗАТО СВЕТЛЫЙ

СХЕМА ПЛАНИРУЕМЫХ ГРАНИЦ ФУНКЦИОНАЛЬНЫХ ЗОН



УСЛОВНЫЕ ОБОЗНАЧЕНИЯ:

- ГРАНИЦЫ**
- Границы ЗАТО Светлый.
 - Границы населенного пункта и. Светлый.
- ЖИЛЫЕ ЗОНЫ**
- Зона 2-4-х этажной жилой застройки.
 - Зона 5-6-х этажной жилой застройки.
- ОБЩЕСТВЕННО-ДЕЛОВЫЕ ЗОНЫ**
- Зона общественного центра (Администрация, театры, культурно-развлекательные и торговые учреждения).
 - Школы и детские сады.
 - Зона объектов здравоохранения.
- ПРОМЫШЛЕННЫЕ ЗОНЫ**
- Коммунально-складские зоны.
 - Промышленные зоны.
- РЕКРЕАЦИОННЫЕ ЗОНЫ**
- Земельные насаждения общего пользования (парки, скверы, бульвары).
 - Зона санитарно-защитных насаждений.
 - Водоемы.
 - Городские леса.
 - Зона спортивного назначения.
- ЗОНЫ СЕЛЬСКОХОЗЯЙСТВЕННОГО ИСПОЛЬЗОВАНИЯ**
- Склады.
- ЗОНЫ СПЕЦИАЛЬНОГО НАЗНАЧЕНИЯ**
- Зона рекреации объектов.
 - Зона мусороперерабатывающего объекта.
- ПРОЧИЕ ЗОНЫ**
- Зона рекреации развития.
 - Прочие территории.
- ТРАНСПОРТНАЯ ИНФРАСТРУКТУРА**
- Асфальтированные дороги.
- ОБЪЕКТЫ ИНЖЕНЕРНОЙ ИНФРАСТРУКТУРЫ**
- Телекоммуникации**
- Котельная.
 - Газоснабжение.
 - ГВС, ГРУ.
 - Электроснабжение.
 - Распределительный пункт.

ЭКСПЛИКАЦИЯ ОБЩЕСТВЕННЫХ ЗДАНИЙ:

- Администрация городского округа ЗАТО Светлый Саратовской области.
- Детская школа искусств. Дом детского творчества.
- МОУ ОВД, ГАИ, ОВД при МОУ ОВД.
- Территориальный пункт УФСБ России.
- Политехнический центр "Форсаж".
- Дом культуры Российской армии.
- Отделение почтовой связи городского округа ЗАТО Светлый.
- МУП "Почта".
- МУП "Ремонт".
- Магазин.
- Детско-юношеская спортивная школа.
- МУП "ВСЧ".
- Госпиталь, а/ч.
- Территория МО РФ.
- Объекты №4 МО РФ.
- Объекты №5 МО РФ.
- Центр бытовых услуг.
- Магазин "Рубин".
- Магазин "ЮТ".
- Магазин.
- Кафе.
- Столовая.
- Универсам.
- Кафе "Навигатор".
- Магазин строительных материалов.
- Магазин "Морская".
- Магазин "Ярмарка".
- Магазин "Восход".
- Магазин "55".
- Магазин "Восток".
- Банк (на территории а/ч).
- Пожарная часть (на территории а/ч).
- Бассейн (на территории а/ч).
- 33-60. Магазин.
- Физкультурно-оздоровительный комплекс (проект).
- Территория объекта культурного назначения (проект).

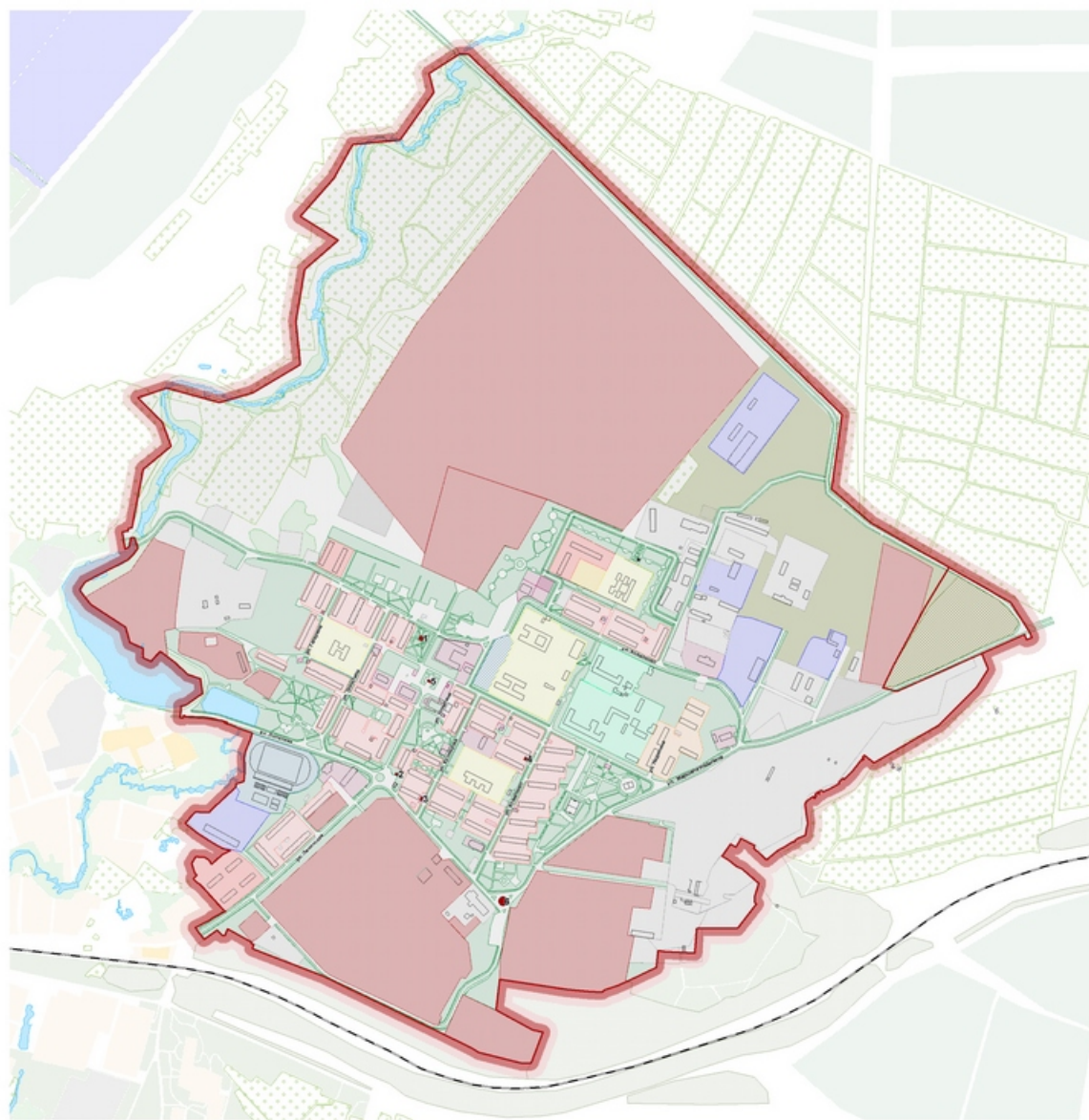
ЭКСПЛИКАЦИЯ ОСНОВНЫХ ПРЕДПРИЯТИЙ:

- Котельная.
- ОАО "Земель-проект".
- Промышленные территории.
- ОАО СМУ №1.
- С/П № 522 при Советской России, ФГУП.
- ОАО "Синтезавтомат".
- ОАО "Специалтехмонтаж - 75".
- Пожарное дело МЧС.
- ОАО "Шахтерский завод".
- МУП "ЖК".
- ОАО НПП "Итера".
- Автозастава.
- Автозастава.
- Автозастава.
- Станция перекачки сточных вод.
- Водоотбор.
- Очистные сооружения.
- Мусороперерабатывающий объект мощностью 25 тысяч тонн в год (проект).
- СТО. Мойка (проект).
- Гаражный комплекс (проект).
- Вело-прокатный комплекс с баней на 70 мест (проект).

Государственное Унитарное Предприятие "Институт САРАТОВГРАЖДАНПРОЕКТ" Саратовской области			
Индекс 18855/33	Директор института	И.Г. Яковлев	
	Главный инженер института	С.В. Лопухин	
	Зам. директора по архитектуре	В.А. Мельников	
ТЕХНИЧЕСКО-ПЛАНИРОВОЧНАЯ МАСТЕРСКАЯ			
	Начальник МСМ	С.В. Яковлев	
	Главный инженер проекта	Г.А. Волынов	
	Главный архитектор проекта	Г.А. Волынов	
Авторы раздела			
Начальник группы	И.В. Ахлюстов		
Архитектор	И.В. Ахлюстов		
Объект: ГЕНЕРАЛЬНЫЙ ПЛАН ГОРОДСКОГО ОКРУГА ЗАТО СВЕТЛЫЙ	Масштаб	Лист	
Наименование чертежа: СХЕМА ПЛАНИРУЕМЫХ ГРАНИЦ ФУНКЦИОНАЛЬНЫХ ЗОН	1:5 000	6	
Заказчик: АДМИНИСТРАЦИЯ ГОРОДСКОГО ОКРУГА ЗАТО СВЕТЛЫЙ			2010

ГЕНЕРАЛЬНЫЙ ПЛАН ГОРОДСКОГО ОКРУГА ЗАТО СВЕТЛЫЙ

СХЕМА ГРАНИЦ ТЕРРИТОРИЙ ПАМЯТНЫХ СООРУЖЕНИЙ



УСЛОВНЫЕ ОБОЗНАЧЕНИЯ:

- ГРАНИЦЫ**
- Граница ЗАТО Светлый.
 - Граница населенного пункта п. Светлый.
- ПАМЯТНИКИ ОБЪЕКТОВ КУЛЬТУРЫ**
- Памятники объектов культуры
- ЖИЛЫЕ ЗОНЫ**
- Зона 2-4 этажной жилой застройки
 - Зона 5-6 этажной жилой застройки
- ОБЩЕСТВЕННО-ДЕЛОВЫЕ ЗОНЫ**
- Зона общественного центра (административные, культурно-развлекательные и торговые учреждения)
 - Школы и детские сады
 - Зона объектов здравоохранения
- ПРОИЗВОДСТВЕННЫЕ ЗОНЫ**
- Коммунально-складские зоны
 - Промышленные зоны
- РЕКРЕАЦИОННЫЕ ЗОНЫ**
- Зеленые насаждения общего пользования (парки, скверы, бульвары)
 - Зона санитарно-защитных насаждений
 - Водоёмы
 - Городские леса
 - Зона спортивного назначения
- ЗОНЫ СЕЛЬСКОХОЗЯЙСТВЕННОГО ИСПОЛЬЗОВАНИЯ**
- Сады
- ЗОНЫ СПЕЦИАЛЬНОГО НАЗНАЧЕНИЯ**
- Зона режимных объектов
 - Зона мусороперерабатывающего объекта
- ПРОЧИЕ ЗОНЫ**
- Зона резервного развития
 - Прочие территории
- ТРАНСПОРТНАЯ ИНФРАСТРУКТУРА**
- Асфальтированные дороги

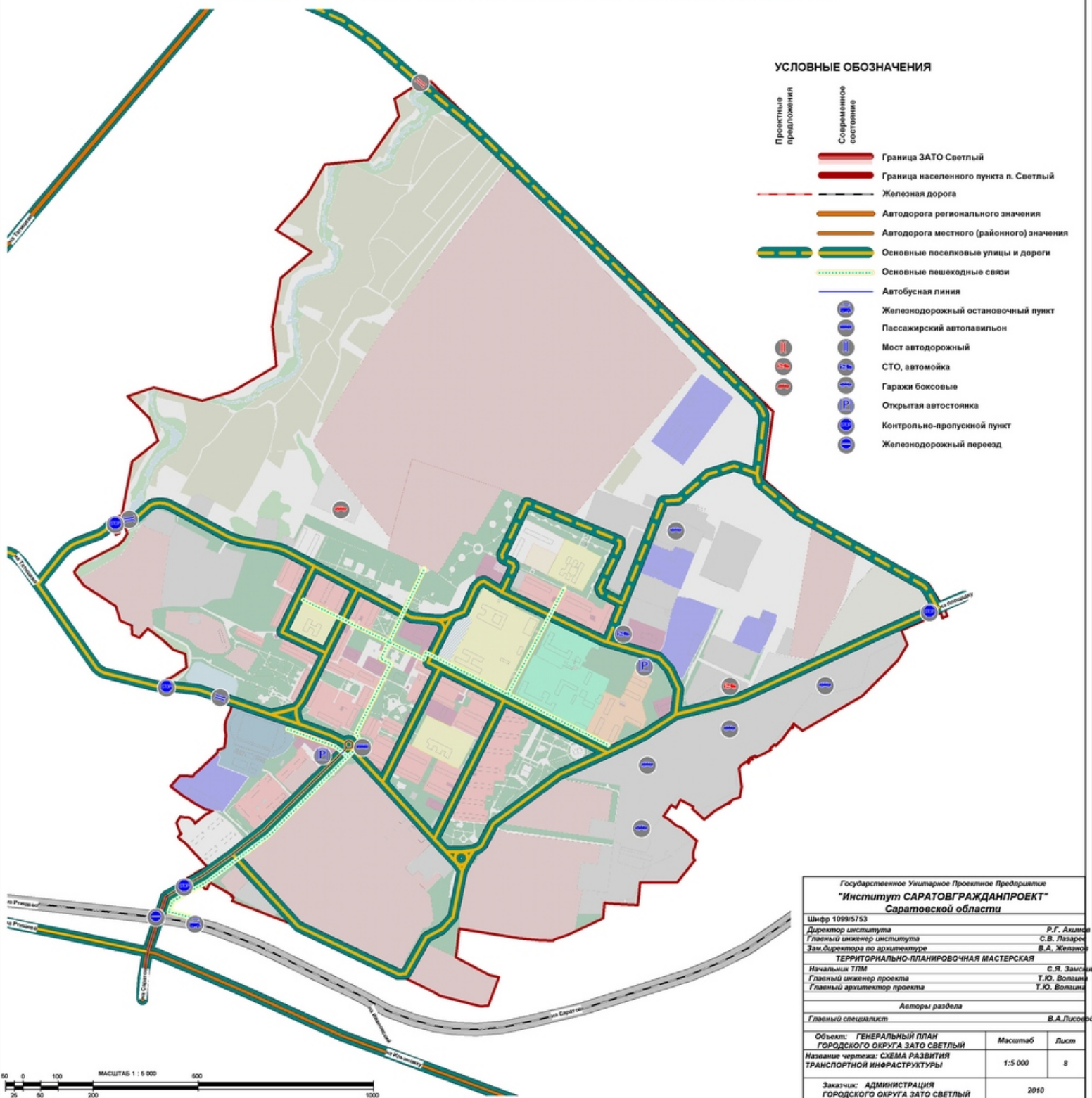
ЭКСПЛИКАЦИЯ ПАМЯТНЫХ СООРУЖЕНИЙ:

1. "В память о воинах, павших за свободу и независимость нашей Родины."
2. Памятник генерал-майору Н.Я. Лопатину.
3. Памятник капитану Куряцкому.
4. Памятник генерал-майору В.Л. Коваленко.
5. Памятник В.И. Ленину.
6. Памятник военная-автомобилистам.

Государственное Унитарное Предприятие "Институт САРАТОВГРАЖДАНПРОЕКТ" Саратовской области			
Шифр 1999/5753			
Директор института	Р.Г. Ашмарин		
Главный инженер института	С.В. Лазарев		
Зам. директора по архитектуре	В.А. Желанов		
ТЕРРИТОРИАЛЬНО-ПЛАНИРОВОЧНАЯ МАСТЕРСКАЯ			
Начальник ТММ	С.Н. Зенков		
Главный инженер проекта	Т.Ю. Волкова		
Главный архитектор проекта	Т.Ю. Волкова		
Авторы раздела			
Начальник группы	И.В. Ашмарин		
Архитектор	Н.В. Трусев		
Объект: ГЕНЕРАЛЬНЫЙ ПЛАН ГОРОДСКОГО ОКРУГА ЗАТО СВЕТЛЫЙ	Масштаб	Лист	
Начальник чертежа: СХЕМА ГРАНИЦ ТЕРРИТОРИЙ ПАМЯТНЫХ СООРУЖЕНИЙ	1:5 000	7	
Знакочек: АДМИНИСТРАЦИЯ ГОРОДСКОГО ОКРУГА ЗАТО СВЕТЛЫЙ	2010		

ГЕНЕРАЛЬНЫЙ ПЛАН ГОРОДСКОГО ОКРУГА ЗАТО СВЕТЛЫЙ

СХЕМА РАЗВИТИЯ ТРАНСПОРТНОЙ ИНФРАСТРУКТУРЫ



Государственное Унитарное Проектное Предприятие "Институт САРАТОВГРАЖДАНПРОЕКТ" Саратовской области		
Шифр 1099/5753		
Директор института	Р.Г. Акимов	
Главный инженер института	С.В. Лазарев	
Зам. директора по архитектуре	В.А. Желанов	
ТЕРРИТОРИАЛЬНО-ПЛАНИРОВОЧНАЯ МАСТЕРСКАЯ		
Начальник ТПМ	С.Я. Замоскин	
Главный инженер проекта	Т.Ю. Волгина	
Главный архитектор проекта	Т.Ю. Волгина	
Авторы раздела		
Главный специалист	В.А. Лисовский	
Объект: ГЕНЕРАЛЬНЫЙ ПЛАН ГОРОДСКОГО ОКРУГА ЗАТО СВЕТЛЫЙ	Масштаб	Лист
Название чертежа: СХЕМА РАЗВИТИЯ ТРАНСПОРТНОЙ ИНФРАСТРУКТУРЫ	1:5 000	В
Заказчик: АДМИНИСТРАЦИЯ ГОРОДСКОГО ОКРУГА ЗАТО СВЕТЛЫЙ	2010	

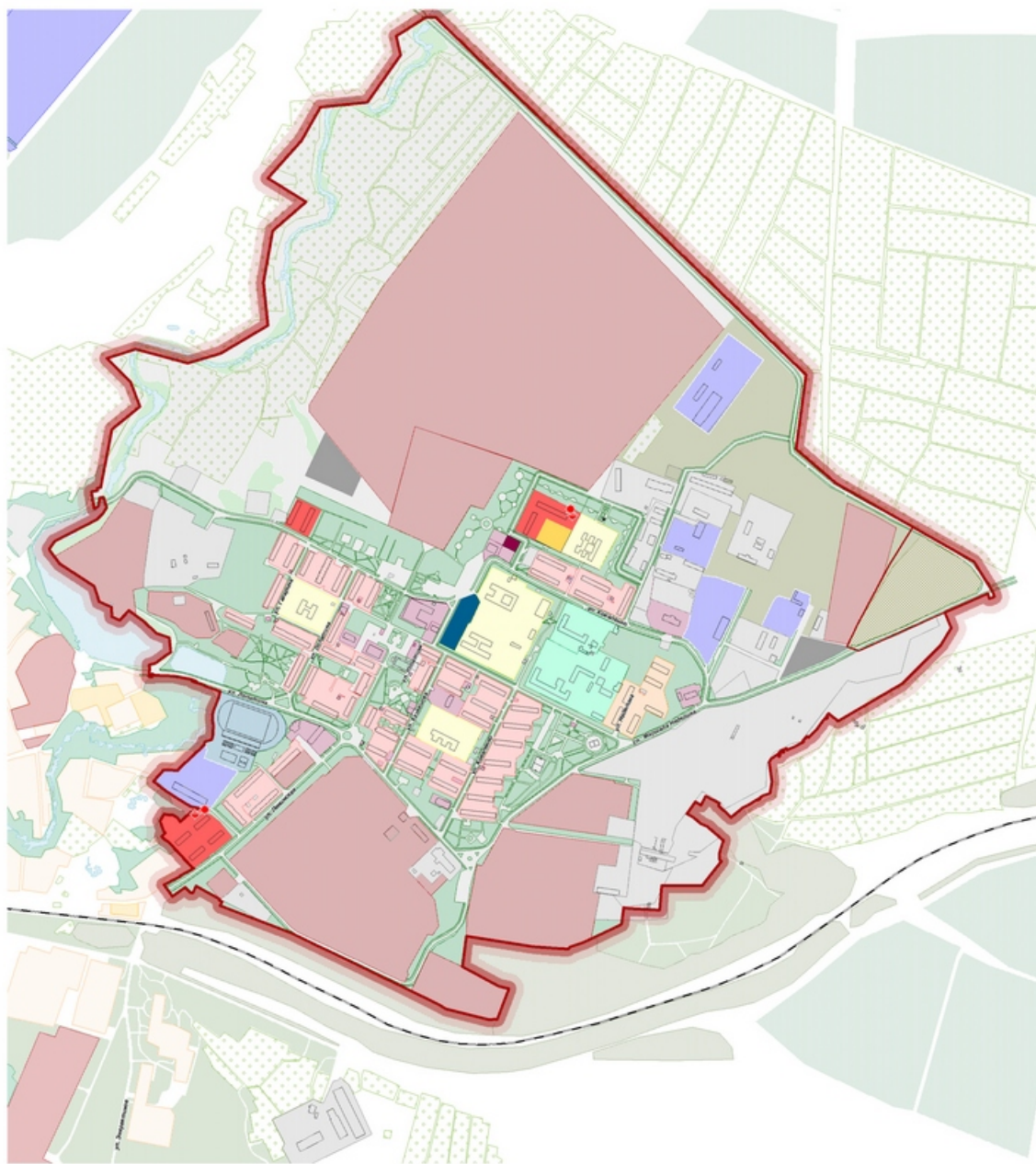
ГЕНЕРАЛЬНЫЙ ПЛАН ГОРОДСКОГО ОКРУГА ЗАТО СВЕТЛЫЙ

СХЕМА С ОТОБРАЖЕНИЕМ ЗОН

ПЛАНИРУЕМОГО РАЗМЕЩЕНИЯ КАПИТАЛЬНОГО СТРОИТЕЛЬСТВА МЕСТНОГО ЗНАЧЕНИЯ

УСЛОВНЫЕ ОБОЗНАЧЕНИЯ:

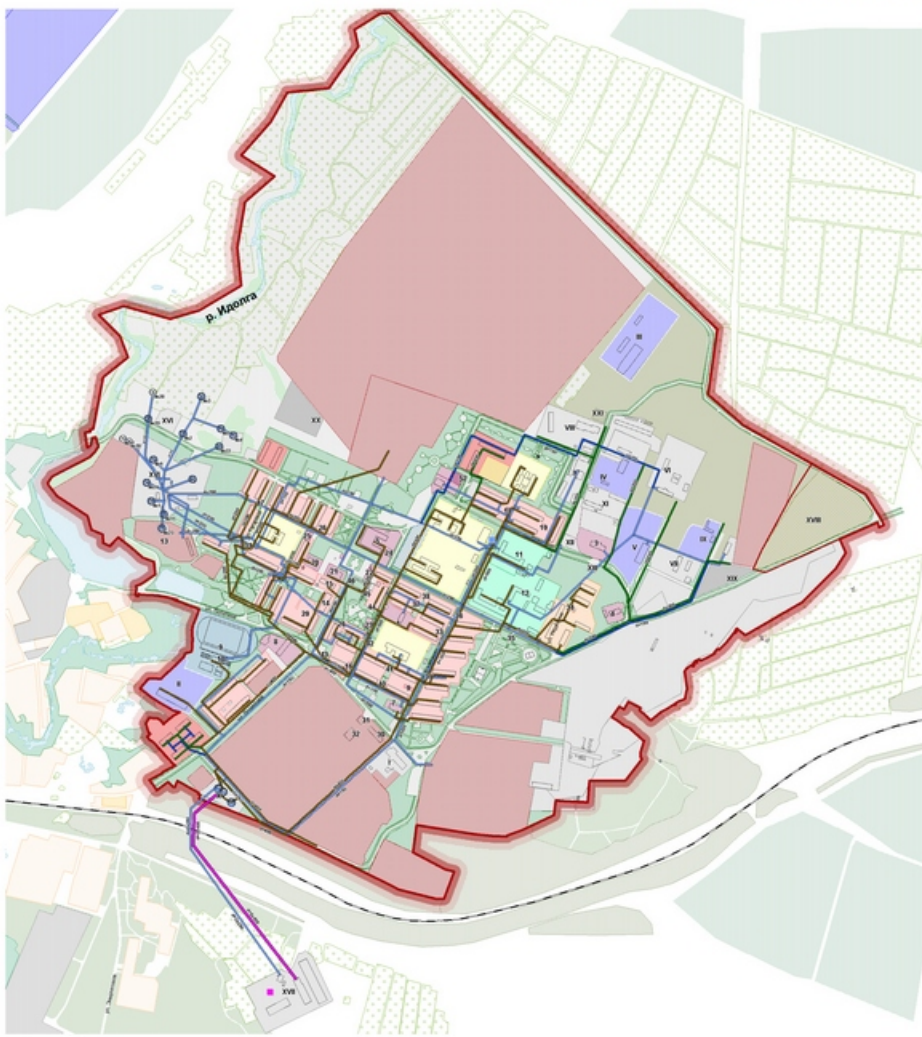
- Границы**
- Граница ЗАТО Светлый.
 - Граница населенного пункта п. Светлый.
- ЖИЛЫЕ ЗОНЫ**
- Зона 2-4 х этажной жилой застройки
 - Зона 5-6 ти этажной жилой застройки
- ОБЩЕСТВЕННО-ДЕЛОВЫЕ ЗОНЫ**
- Зона общественного центра (административные, культурно-развлекательные и торговые учреждения)
 - Школы и детские сады
 - Зона объектов здравоохранения
- ПРОИЗВОДСТВЕННЫЕ ЗОНЫ**
- Коммунально-складские зоны
 - Промышленные зоны
- РЕКРЕАЦИОННЫЕ ЗОНЫ**
- Зеленые насаждения общего пользования (парки, скверы, бульвары)
 - Зона санитарно-защитных насаждений
 - Водоёмы
 - Городские леса
 - Зона спортивного назначения
- ЗОНЫ СЕЛЬСКОХОЗЯЙСТВЕННОГО ИСПОЛЬЗОВАНИЯ**
- Сады
- ЗОНЫ СПЕЦИАЛЬНОГО НАЗНАЧЕНИЯ**
- Зона режимных объектов
 - Зона мусороперерабатывающего объекта
- ПРОЧИЕ ЗОНЫ**
- Зона резервного развития
 - Прочие территории
- ТРАНСПОРТНАЯ ИНФРАСТРУКТУРА**
- Асфальтированные дороги
- ОБЪЕКТЫ КАПИТАЛЬНОГО СТРОИТЕЛЬСТВА МЕСТНОГО ЗНАЧЕНИЯ**
- Жилая группа №1.
 - Жилая группа №2.
 - Жилая группа №3.
 - Физкультурно-оздоровительный комплекс.
 - Детская школа искусств. Дом детского творчества.
 - Объект культурного назначения.
 - Автомар.
 - СТО.
 - Гаражный комплекс.
- ОБЪЕКТЫ ИНЖЕНЕРНОЙ ИНФРАСТРУКТУРЫ**
- Телеснабжение**
- 10. Котельная
- Газоснабжение**
- 11. ГРПШ проектируемый



Государственное Унитарное Проектное Предприятие "Институт САРАТОВГРАЖДАНПРОЕКТ" Саратовской области			
Шифр 1095/5753	Р.Г. Акимов	И.В. Айдаров	
Директор института	С.В. Давыдов	М.В. Трусов	
Главный инженер института	В.А. Желанов		
Зам. директора по архитектуре			
ТЕРРИТОРИАЛЬНО-ПЛАНИРОВОЧНАЯ МАСТЕРСКАЯ			
Начальник ТМБ	С.Н. Завислов		
Главный инженер проекта	Т.Ю. Волынец		
Главный архитектор проекта	Т.Ю. Волынец		
Авторы раздела			
Начальник группы	И.В. Айдаров		
Архитектор	М.В. Трусов		
Объект: ГЕНЕРАЛЬНЫЙ ПЛАН ГОРОДСКОГО ОКРУГА ЗАТО СВЕТЛЫЙ	Масштаб	Лист	
Название чертежа: СХЕМА С ОТОБРАЖЕНИЕМ ЗОН ПЛАНИРУЕМОГО РАЗМЕЩЕНИЯ КАПИТАЛЬНОГО СТРОИТЕЛЬСТВА МЕСТНОГО ЗНАЧЕНИЯ	1:5 000	9	
Заказчик: АДМИНИСТРАЦИЯ ГОРОДСКОГО ОКРУГА ЗАТО СВЕТЛЫЙ			2010

ГЕНЕРАЛЬНЫЙ ПЛАН ГОРОДСКОГО ОКРУГА ЗАТО СВЕТЛЫЙ

СХЕМА РАЗВИТИЯ СЕТЕЙ И ОБЪЕКТОВ ВОДОСНАБЖЕНИЯ И ВОДООТВЕДЕНИЯ



УСЛОВНЫЕ ОБОЗНАЧЕНИЯ:

- Границы**
- Граница ЗАТО Светлый.
 - Граница населенного пункта п. Светлый.
- Жилые зоны**
- Зона 2-4 х этажной жилой застройки
 - Зона 5-6-ти этажной жилой застройки
- Общественно-деловые зоны**
- Зона общественного центра (Администрация, школы, детские сады, учреждения культуры, торговли, общественного питания)
 - Школы и детские сады
 - Зона объектов здравоохранения
- Производственные зоны**
- Коммунально-складские зоны
 - Промышленные зоны
- Рекреационные зоны**
- Зеленые насаждения общего пользования (парки, скверы, бульвары)
 - Зона санитарно-защитных насаждений
 - Водоёмы
 - Городские леса
 - Зона спортивного назначения
- Зоны сельскохозяйственного использования**
- Сады
- Зоны специального назначения**
- Зона рекреации объектов
 - Зона мусорегулирующего объекта
- Прочие зоны**
- Зона резервного развития
 - Прочие территории
- Транспортная инфраструктура**
- Асфальтированные дороги
- Объекты инженерной инфраструктуры**
- Водоснабжение и водоотведение**
- Сети водопровода
 - Сети канализации
 - Комплекс канализационных насосных станций
 - Канализационная насосная станция
 - Сети канализации действующие
 - Сети канализации не действующие
 - Водоотводящие баки
 - Очистные сооружения

ЭКСПЛИКАЦИЯ ОБЩЕСТВЕННЫХ ЗДАНИЙ:

- Администрация городского округа ЗАТО Светлый Саратовской области.
- Детская школа искусств. Дом детского творчества.
- МОС ОВД, ГАИ, ОВД при МОС ОВД, территориальный пункт УФСБ России.
- Подстанционный центр "Ворскла".
- Дом культуры Российской армии.
- Отделение почтовой связи городского округа ЗАТО Светлый.
- МУП "Почта".
- МУП "Ремонт".
- Магазин.
- Детско-юношеская спортивная школа.
- МУП "ЖКХ".
- Госпиталь №4.
- Территория МО РФ.
- Объекты №4 МО РФ.
- Объекты №5 МО РФ.
- Центр бытового обслуживания населения и жилищно-коммунального хозяйства в жилой дом.
- Магазин "Рубин".
- Магазин "Уют".
- Магазин.
- Кафе.
- Столовая.
- Универсам.
- Кафе "Навигатор".
- Магазин строительных материалов.
- Магазин "Искра".
- Магазин "Ягодка".
- Магазин "Восход".
- Магазин "СБ".
- Магазин "Восток".
- Банк (на территории №4).
- Пожарная часть (на территории №4).
- Бассейн (на территории №4).
- 33-40. Магазин.
- Физкультурно-спортивный комплекс (проект).
- Территория объекта культурного назначения (проект).

ЭКСПЛИКАЦИЯ ОСНОВНЫХ ПРЕДПРИЯТИЙ:

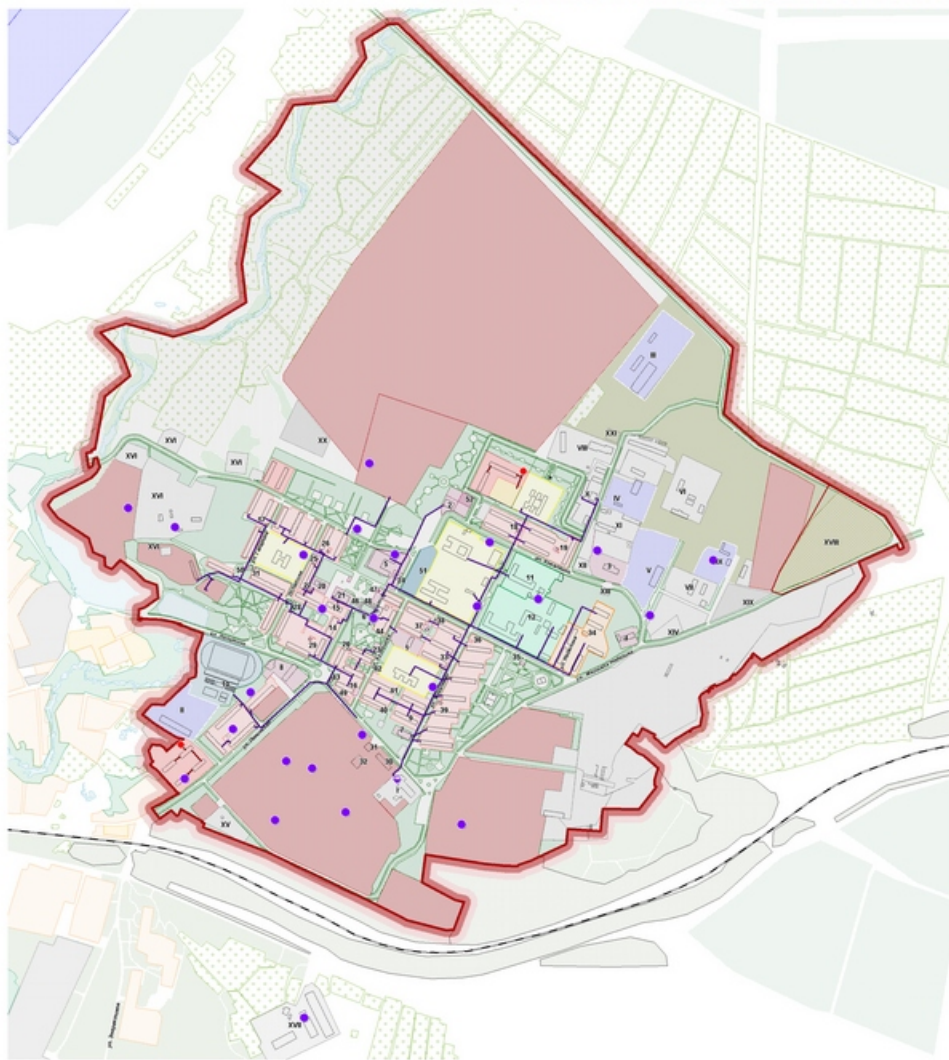
- Котельная.
- ОАО "Золотой ручей".
- Промышленная территория.
- ОАО СМУ №1.
- СЗ № 522 при Соединении России, ФГУП.
- ОАО "Специализированный".
- ОАО "Специализированный - 75".
- Пожарное депо №1.
- ОАО "Специализированный".
- МУП "ЖКХ".
- ОАО НПП "Янтарь".
- Автозастава.
- Автозастава.
- Автопарк.
- Станция перекачки сточных вод.
- Водоотбор.
- Очистные сооружения.
- Муниципальное предприятие "Объект" мощностью 25 тысяч тонн в год (проект).
- СТО. Мойка (проект).
- Гаражный комплекс (проект).
- Вело-прокатный комплекс с баней на 70 мест (проект).

Генеральное Утверждение Предприятия
"Институт САРАТОВГРАЖДАНПРОЕКТ"
Саратовской области

Идентификационный номер	И.П. Козлов
Генеральный инженер проекта	С.В. Лопаткин
Заместитель генерального инженера	В.А. Жуков
Территориально-планировочная мастерская	
Начальник МР	С.В. Зыков
Генеральный инженер проекта	У.Ю. Волынов
Генеральный архитектор проекта	У.Ю. Волынов
Авторы работы	
Генеральный архитектор	В.Купцов
Объем: Генеральный план ГОРОДСКОГО ОКРУГА ЗАТО СВЕТЛЫЙ	Максимальный
Масштаб: 1:500	Лист
Наименование: СХЕМА РАЗВИТИЯ СЕТЕЙ И ОБЪЕКТОВ ВОДОСНАБЖЕНИЯ И ВОДООТВЕДЕНИЯ	1:500
Знаком: Администрация ГОРОДСКОГО ОКРУГА ЗАТО СВЕТЛЫЙ	2010

ГЕНЕРАЛЬНЫЙ ПЛАН ГОРОДСКОГО ОКРУГА ЗАТО СВЕТЛЫЙ

СХЕМА РАЗВИТИЯ СЕТЕЙ И ОБЪЕКТОВ ТЕПЛОСНАБЖЕНИЯ



УСЛОВНЫЕ ОБОЗНАЧЕНИЯ:

Символы: Границы

- Границы ЗАТО Светлый.
- Граница населенного пункта п. Светлый.

ЖИЛЫЕ ЗОНЫ

- Зона 2-4-х этажной жилой застройки
- Зона 5-6-х этажной жилой застройки

ОБЩЕСТВЕННО-ДЕЛОВЫЕ ЗОНЫ

- Зона общественного центра (администрация, школы, культурно-развлекательные и торговые учреждения)
- Школы и детские сады
- Зона объектов здравоохранения

ПРОМЫШЛЕННЫЕ ЗОНЫ

- Коммерческо-складские зоны
- Промышленные зоны

РЕКРЕАЦИОННЫЕ ЗОНЫ

- Зеленые насаждения общего пользования (парки, скверы, бульвары)
- Зона санаторно-оздоровительных насаждений
- Водополи
- Городские леса
- Зона спортивного назначения

ЗОНЫ СЕЛЬСКОХОЗЯЙСТВЕННОГО ИСПОЛЬЗОВАНИЯ

- Садки

ЗОНЫ СПЕЦИАЛЬНОГО НАЗНАЧЕНИЯ

- Зона режимных объектов
- Зона мусороперерабатывающего объекта

ПРОЧИЕ ЗОНЫ

- Зона резервного развития
- Прочие территории

ТРАНСПОРТНАЯ ИНФРАСТРУКТУРА

- Асфальтированные дороги

ОБЪЕКТЫ ИЖЕКОНЕРНОЙ ИНФРАСТРУКТУРЫ

Теплоснабжение

- Теплосеть
- Котельная
- Тепловой пункт

ЭКСПЛИКАЦИЯ ОБЩЕСТВЕННЫХ ЗДАНИЙ:

- Администрация городского округа ЗАТО Светлый Саратовской области.
- Детская школа искусств. Дом детского творчества.
- МОБ ОВД, ГАИ, ОВО при МОБ ОВД, территориальный пункт ФМС России.
- Подсобный центр "Воронеж".
- Дом культуры Российской армии.
- Отделение почтовой связи городского округа ЗАТО Светлый.
- МУП "Техпарк".
- МУП "Ремонт".
- Магазин.
- Детско-юношеская спортивная школа.
- МУЗ "ВСО".
- Госпиталь м/ч.
- Территория МО РФ.
- Объекты №4 МО РФ.
- Объекты №5 МО РФ.
- Центр бытовых услуг микрорайон-проектный и жилой дом.
- Магазин "Рубик".
- Магазин "ЮТ".
- Магазин.
- Кафе.
- Столбы.
- Универсам.
- Кафе "Надежда".
- Магазин строительных материалов.
- Магазин "Мирас".
- Магазин "Ника".
- Магазин "Василия".
- Магазин "555".
- Магазин "Восток".
- Бани (на территории м/ч).
- Пожарная часть (на территории м/ч).
- Бассейн (на территории м/ч).
- 35-50. Магазин.
- Факторный-сортировальный комплекс (проект)
- Территория объекта культурного назначения (проект)

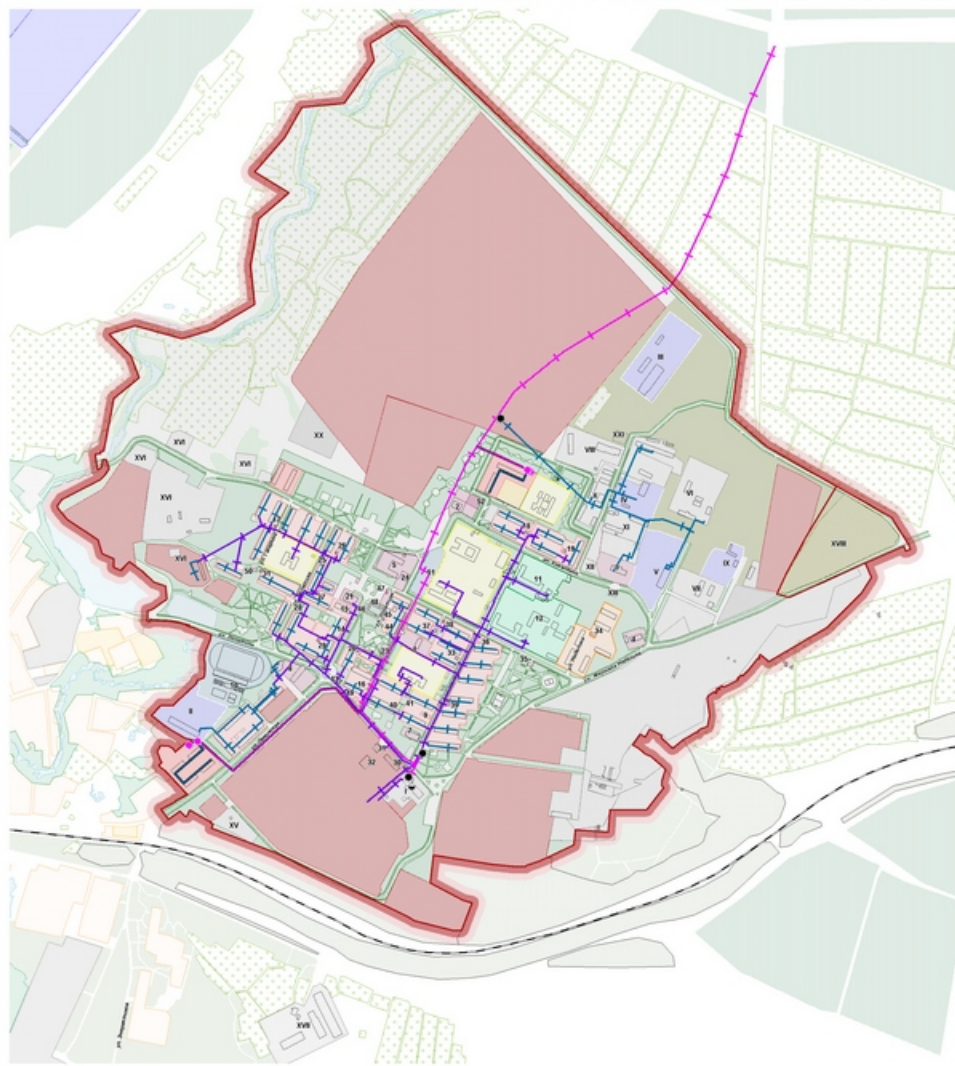
ЭКСПЛИКАЦИЯ ОСНОВНЫХ ПРЕДПРИЯТИЙ:

- Котельная.
- ОАО "Земель-групп".
- Промышленная территория.
- ОАО СПМУ №1.
- СУ № 532 при Спецстрое России, ФГУП.
- ОАО "Спецавтоматика".
- ОАО "Спецмонтажмаш - 78".
- Пожарное депо МЧС.
- ЗАО "Шхострой плюс".
- МУП "ЮКО".
- ОАО МУП "Восток".
- Автоматика.
- Автоматика.
- Автоматика.
- Станция перекачки сточных вод.
- Водолифт.
- Очистные сооружения.
- Мусороперерабатывающий объект мощностью 25 тысяч тонн в год (проект).
- СТО. Маша (проект).
- Гаражный комплекс (проект).
- Вахон-проектный комплекс с баней на 70 мест (проект).

Генеральный план городского округа ЗАТО Светлый
"Институт САРАТОВГРАЖДАНПРОЕКТ"
Саратовской области

Директор института	И.Г. Акимов
Главный инженер института	С.В. Лавров
Зам. директора по архитектуре	В.А. Мельников
ТЕХНИЧЕСКО-ОБЪЕКТОВАЯ МАСТЕРСКАЯ	
Начальник УМ	С.В. Лавров
Главный инженер проекта	У.Ю. Волков
Главный архитектор проекта	У.Ю. Волков
Авторы раздела	
Главный специалист	А.Г. Доросин
Объект: Генеральный план городского округа ЗАТО Светлый	Масштаб: 1:5 000
Кодовое название: СХЕМА РАЗВИТИЯ СЕТЕЙ И ОБЪЕКТОВ ТЕПЛОСНАБЖЕНИЯ	Лист: 11
Заказчик: Администрация городского округа ЗАТО Светлый	2010

ГЕНЕРАЛЬНЫЙ ПЛАН ГОРОДСКОГО ОКРУГА ЗАТО СВЕТЛЫЙ



УСЛОВНЫЕ ОБОЗНАЧЕНИЯ:

- ГРАНИЦЫ**
- Граница ЗАТО Светлый.
 - Граница населенного пункта в Светлый.
- ЖИЛЫЕ ЗОНЫ**
- Зоны 2-4 сэтажной жилой застройки
 - Зоны 5-6-этажной жилой застройки
- ОБЩЕСТВЕННО-ДЕЛОВЫЕ ЗОНЫ**
- Зона общественного центра (административных, культурно-развлекательных и торговых учреждений)
 - Школы и детские сады
 - Зона объектов здравоохранения
- ПРОМЫШЛЕННЫЕ ЗОНЫ**
- Коммунально-складские зоны
 - Промышленные зоны
- РЕКРЕАЦИОННЫЕ ЗОНЫ**
- Зеленые насаждения общего пользования (парки, скверы, бульвары)
 - Зона санитарно-защитных насаждений
 - Водоемы
 - Городские леса
 - Зона спортивного назначения
- ЗОНЫ СЕЛЬСКОХОЗЯЙСТВЕННОГО ИСПОЛЗОВАНИЯ**
- Сыды
- ЗОНЫ СПЕЦИАЛЬНОГО НАЗНАЧЕНИЯ**
- Зона режимных объектов
 - Зона мулоразработывающего объекта
- ПРОЧИЕ ЗОНЫ**
- Зона рекреационного развития
 - Прочие территории
- ТРАНСПОРТНАЯ ИНФРАСТРУКТУРА**
- Асфальтированные дороги
- ОБЪЕКТЫ ИИНЖЕНЕРНОЙ ИНФРАСТРУКТУРЫ**
- Газоснабжение**
- Газопровод низкого давления-подземный
 - Газопровод низкого давления-наземный
 - Газопровод высокого давления-наземный
 - ГРУЩ, ГРУ
- Телесвязь/телевидение**
- Котельная

ЭКСПЛИКАЦИЯ ОБЩЕСТВЕННЫХ ЗДАНИЙ:

1. Администрация городского округа ЗАТО Саянск Саратовской области.
2. Детская школа искусств. Для детского творчества.
3. МОС ОБ. ГАИ. ОБО при МОС ОБ. Территориальный центр УФСБ России.
4. Подворный центр "Форсис".
5. Для культуры Российской армии.
6. Для культурно-досуговой связи городского округа ЗАТО Саянск.
7. МУП "Тюльпар".
8. МУП "Рынок".
9. Магазины.
10. Детско-юношеская спортивная школа.
11. МУД "МСЧ".
12. Гостиница а/н.
13. Территория МО РФ.
14. Общепитие №4 МО РФ.
15. Общепитие №5 МО РФ.
16. Центр бытовых услуг историко-культурной в жилой дом.
17. Магазины "Рубин".
18. Магазины "ЮУТ".
19. Магазины.
20. Кафе.
21. Столовая.
22. Университет.
23. Кафе "Навигатор".
24. Магазины строительных материалов.
25. Магазины "Жарен".
26. Магазины "Ягодка".
27. Магазины "Василик".
28. Магазины "555".
29. Магазины "Восторг".
30. Банк (на территории а/н).
31. Пожарная часть (на территории а/н).
32. Бассейн (на территории а/н).
- 33-56. Магазины.
57. Федеральное государственное образовательное учреждение (проект).
58. Территория общины культурного наследия (проект).

ЭКСПЛИКАЦИЯ ОСНОВНЫХ ПРЕДПРИЯТИЙ:

- III. Котельня
- IV. ОАО "ЗАО-групп"
- V. Промышленная территория.
- VI. ОАО СМУ №1.
- VII. С/У №2 (пр. Симбирское шоссе, 70УП).
- VIII. ОАО "Совнархоз"
- IX. ОАО "Спецстроймонтаж" – 75°.
- X. Лесное дело МНХ.
- XI. ЗАО "Шестой этаж".
- XII. МУП "ЖКХ".
- XIII. ООО "Итера".
- XIV. Автошкола.
- XV. Автошкола.
- XVI. Автошкола.
- XVII. Автошкола.
- XVIII. Автошкола.
- XIX. Автошкола.
- XX. Автошкола.
- XXI. Автошкола.
- XXII. Автошкола.
- XXIII. Автошкола.
- XXIV. Автошкола.
- XXV. Автошкола.
- XXVI. Автошкола.
- XXVII. Автошкола.
- XXVIII. Автошкола.
- XXIX. Автошкола.
- XXX. Автошкола.

Государственное учреждение «Саратовский филиал «Института САРАТОВ/РАК/ДАНПРОЕКТ» Саратовской области		
Идентиф. № 1095/153		
Директор учреждения	И.Т. Калаш	И.Т. Калаш
Зам. директора по общим вопросам	С.В. Фокина	С.В. Фокина
Зам. директора по архитектуре	В.А. Жуков	В.А. Жуков
ТЕРРИТОРИАЛЬНО-ПЛАНИРОВОЧНАЯ МАСТЕРСКАЯ		
Начальник ТПМ	С.А. Зинин	С.А. Зинин
Главный инженер проекта	Ю.Ю. Волынов	Ю.Ю. Волынов
Главный архитектор проекта	Ю.Ю. Волынов	Ю.Ю. Волынов
Авторы раздела		
Главный инженер проекта	А.Т. Дорфман	
Объект: Генеральный план ГОРОДСКОГО ОКРУГА ЗАТО СВЕТЫЙ		
Масштаб	1:500	Лист
Исходные чертежи:	СИСТЕМА РАЗВИТИЯ СЕТЕЙ И ОБЪЕКТОВ ГОРОДСКОГО ОКРУГА ЗАТО СВЕТЫЙ	2
Заказчик: АДМИНИСТРАЦИЯ ГОРОДСКОГО ОКРУГА ЗАТО СВЕТЫЙ		2010

ГЕНЕРАЛЬНЫЙ ПЛАН ГОРОДСКОГО ОКРУГА ЗАТО СВЕТЛЫЙ

СХЕМА РАЗВИТИЯ СЕТЕЙ И ОБЪЕКТОВ ЭЛЕКТРОСНАБЖЕНИЯ

УСЛОВНЫЕ ОБОЗНАЧЕНИЯ:

ГРАНИЦЫ

- Граница ЗАТО Светлый.
- Граница населенного пункта п. Светлый.

ЖИЛЫЕ ЗОНЫ

- Зона 2-4 х этажной жилой застройки
- Зона 5-6 х этажной жилой застройки

ОБЩЕСТВЕННО-ДЕЛОВЫЕ ЗОНЫ

- Зона общественного центра (администрация, таможня, культурно-развлекательные и торговые учреждения)
- Школы и детские сады
- Зона объектов здравоохранения

ПРОМЫШЛЕННЫЕ ЗОНЫ

- Коммунально-складские зоны
- Промышленные зоны

РЕКРЕАЦИОННЫЕ ЗОНЫ

- Зеленые насаждения общего пользования (парки, скверы, бульвары)
- Зона санитарно-оздоровительных насаждений
- Водои
- Городские леса
- Зона спортивного назначения

ЗОНЫ СЕЛЬСКОХОЗЯЙСТВЕННОГО ИСПОЛЬЗОВАНИЯ

- Сады

ЗОНЫ СПЕЦИАЛЬНОГО НАЗНАЧЕНИЯ

- Зона рекреации объектов
- Зона мусороперерабатывающего объекта

ПРОЧИЕ ЗОНЫ

- Зона резервного развития
- Прочие территории

ТРАНСПОРТНАЯ ИНФРАСТРУКТУРА

- Асфальтированные дороги

ОБЪЕКТЫ ИНЖЕНЕРНОЙ ИНФРАСТРУКТУРЫ

Электроснабжение

- ЛЭП 10 кВ
- ЛЭП 0,4 кВ
- Кабель 10 кВ
- Кабель 0,4 кВ
- Распределительный пункт

Теплоснабжение

- Котельная
- Тепловой пункт

ЭКСПЛИКАЦИЯ ОБЩЕСТВЕННЫХ ЗДАНИЙ:

- Администрация городского округа ЗАТО Светлый Саратовской области.
- Детская школа искусств. Дом детского творчества.
- МОБ ОВД. ГАИ. ОВО при МОБ ОВД. территориальный пункт УФСБ России.
- Подворный центр "Народный".
- Дом культуры Российской армии.
- Отделение почтовой связи городского округа ЗАТО Светлый.
- МУП "Почта".
- МУП "Училище".
- Магазин.
- Детско-юношеская спортивная школа.
- МУЗ "МЗС".
- Госпиталь в/ч.
- Территория МО РБ.
- Объекты №4 МО РБ.
- Объекты №5 МО РБ.
- Центр бытовых услуг в/ч.
- Магазин "Рубин".
- Магазин "ЮИТ".
- Магазин.
- Кафе.
- Столовая.
- Универсам.
- Кафе "Надежда".
- Магазин строительных материалов.
- Магазин "Варяж".
- Магазин "Ягодка".
- Магазин "Василия".
- Магазин "БСР".
- Магазин "Ветеран".
- База (на территории в/ч).
- Пожарная часть (на территории в/ч).
- Бассейн (на территории в/ч).
- 33-60. Магазин.
- Факторно-проспекторный комплекс (проект).
- Территория объекта сельского назначения (проект).

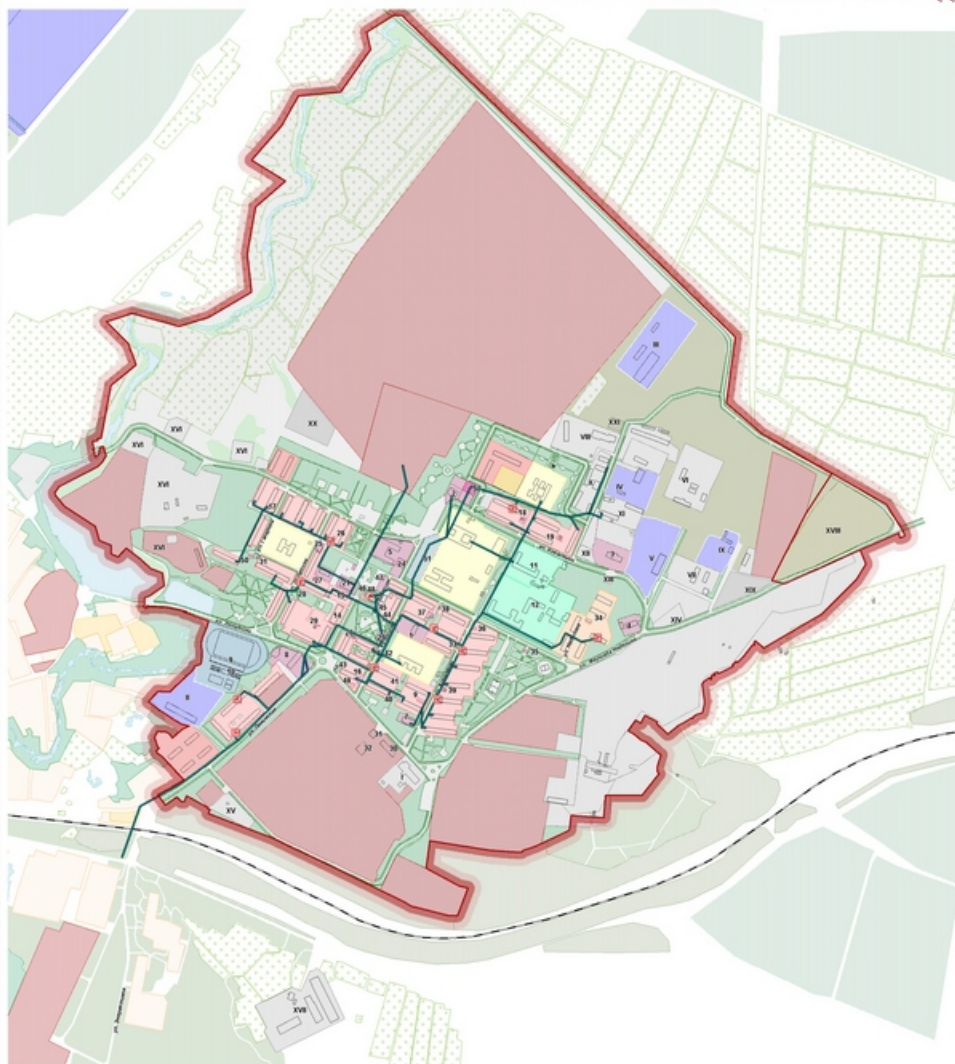
ЭКСПЛИКАЦИЯ ОСНОВНЫХ ПРЕДПРИЯТИЙ:

- Котельная.
- ОАО "Энергоси".
- Промышленная территория.
- ОАО СПБ №1.
- СУ № 832 при Спецстрое России, ФГУП.
- ОАО "Синтезфарма".
- ОАО "Синтезфарма" - ТЭЦ.
- Пожарное депо МЧС.
- ОАО "Шахтострой плюс".
- МУП "ЖКХ".
- ОАО НПП "Ветер".
- Автостанция.
- Автостанция.
- Автостанция.
- Станция перекачки сточных вод.
- Водоотбор.
- Очистные сооружения.
- Мусороперерабатывающий объект мощностью 25 тысяч тонн в год (проект).
- СТО. Мойка (проект).
- Гаражный комплекс (проект).
- Вело-прокатный комплекс с базой на 70 мест (проект).

Генеральное Унитарное Предприятие "Институт САРАТОВГРАЖДАНПРОЕКТ" Саратовской области			
Инв. 1889/33	Директор института	И.Г. Басин	
	Главный инженер института	С.В. Лопатин	
	Зам. директора по архитектуре	В.А. Мухомов	
ТЕРРИТОРИАЛЬНО-ПЛАНИРОВОЧНАЯ МАСТЕРСКАЯ			
Начальник ТММ	С.А. Завидный		
Главный инженер проекта	Т.А. Волкова		
Главный архитектор проекта	Т.А. Волкова		
Авторы работы			
Главный специалист	В.И. Кузнецов		
Объект:	ГЕНЕРАЛЬНЫЙ ПЛАН ГОРОДСКОГО ОКРУГА ЗАТО СВЕТЛЫЙ	Масштаб	Лист
Наименование чертежа:	СХЕМА РАЗВИТИЯ СЕТЕЙ И ОБЪЕКТОВ ЭЛЕКТРОСНАБЖЕНИЯ	1:5 000	13
Заказчик:	Администрация ГОРОДСКОГО ОКРУГА ЗАТО СВЕТЛЫЙ		2010

ГЕНЕРАЛЬНЫЙ ПЛАН ГОРОДСКОГО ОКРУГА ЗАТО СВЕТЛЫЙ

СХЕМА РАЗВИТИЯ СЕТЕЙ И ОБЪЕКТОВ СРЕДСТВ СВЯЗИ



УСЛОВНЫЕ ОБОЗНАЧЕНИЯ:

- ГРАНИЦЫ**
- Граница ЗАТО Светлый.
 - Граница населенного пункта п. Светлый.
- ЖИЛЫЕ ЗОНЫ**
- Зона 2-4 и 5-6 из общей жилой застройки
 - Зона 5-6 из общей жилой застройки
- ОБЩЕСТВЕННО-ДЕЛОВЫЕ ЗОНЫ**
- Зона общественного центра (Администрация таможни, культурно-развлекательные и торгово-учебные учреждения)
 - Школы и детские сады
 - Зона объектов здравоохранения
- ПРОИЗВОДСТВЕННЫЕ ЗОНЫ**
- Коммунально-складские зоны
 - Промышленные зоны
- РЕКРЕАЦИОННЫЕ ЗОНЫ**
- Зеленые насаждения общего пользования (парки, скверы, бульвары)
 - Зона санитарно-защитных насаждений
 - Водоёмы
 - Городские леса
 - Зона спортивного назначения
- ЗОНЫ СЕЛЬСКОХОЗЯЙСТВЕННОГО ИСПОЛЬЗОВАНИЯ**
- Сады
- ЗОНЫ СПЕЦИАЛЬНОГО НАЗНАЧЕНИЯ**
- Зона режимных объектов
 - Зона мушкетеро-развлекательного объекта
- ПРОЧИЕ ЗОНЫ**
- Зона резервного развития
 - Прочие территории
- ТРАНСПОРТНАЯ ИНФРАСТРУКТУРА**
- Асфальтированные дороги
- ОБЪЕКТЫ ИНЖЕНЕРНОЙ ИНФРАСТРУКТУРЫ**
- Связь
 - Телефонная связь
 - Подстанция электроснабжения
 - Щитов распределительный
 - Линия связи кабельная канализация
 - Линейная связь
 - Отделение почтовой связи

ЭКСПЛИКАЦИЯ ОБЩЕСТВЕННЫХ ЗДАНИЙ:

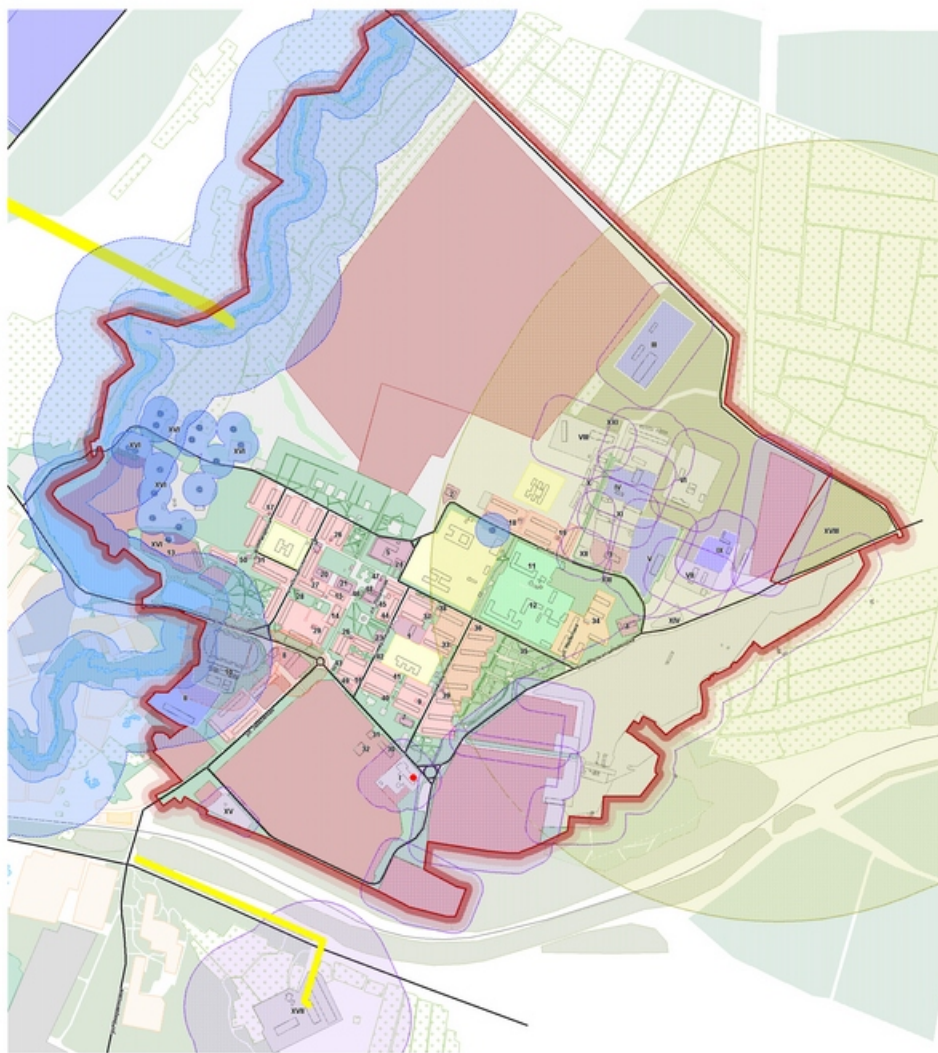
- Администрация городского округа ЗАТО Светлый Саратовской области.
- Детская школа искусств. Дом детского творчества.
- МОС ОБД, ТАИР, ОВД при МОС ОБД, территориальный пункт УФСБ России.
- Подсобный центр "Форсаж".
- Дом культуры Российской армии.
- Отделение почтовой связи городского округа ЗАТО Светлый.
- МУП "Светлый".
- МУП "Рубин".
- Магазин.
- Детско-юношеская спортивная школа.
- МОУ "ЗКС".
- Госпиталь а/ч.
- Территория МО РФ.
- Объекты 164 МО РФ.
- Объекты 165 МО РФ.
- Центр бытовых услуг.
- Магазин "Рубин".
- Магазин "ЮТ".
- Магазин.
- Кафе.
- Столовая.
- Университет.
- Кафе "Надежда".
- Магазин строительных материалов.
- Магазин "Вираж".
- Магазин "Ягодка".
- Магазин "Восход".
- Магазин "ЗКС".
- Магазин "Виктор".
- Банк (на территории а/ч).
- Пожарная часть (на территории а/ч).
- Базовая (на территории а/ч).
- 35-50. Магазин.
- Фигурно-подпорный комплекс (проект.)
- Территория объекта культурного назначения (проект.)

ЭКСПЛИКАЦИЯ ОСНОВНЫХ ПРЕДПРИЯТИЙ:

- Колония.
- ОАО "Золотая-рупа".
- Промышленная территория.
- ОАО СЗМУ НК.
- СУ № 522 при Смирновской России, ФУП.
- ОАО "Специализированная".
- ОАО "Специализированная - ТБ".
- Пожарное дело МЧС.
- ЗАО "Видеострой-инвест".
- МУП "ЮКС".
- ОАО НПП "Ветер".
- Автоматика.
- Автоматика.
- Автоматика.
- Станция перекачки сточных вод.
- Водоотбор.
- Очистные сооружения.
- Мушкетеро-развлекательный объект (площадью 25 тысяч кв. м (проект.)
- СТО. Мойка (проект.)
- Гаражный комплекс (проект.)
- Банно-прачечный комплекс с баней на 70 мест (проект.)

Генеральный план городского округа ЗАТО Светлый			
Саратовской области			
Исход. 100/1/13	Исполн. 100/1/13	Исполн. 100/1/13	Исполн. 100/1/13
Директор института	В.Г. Козлов	Директор института	В.Г. Козлов
Главный инженер института	С.В. Лавров	Главный инженер института	С.В. Лавров
Зам. директора по архитектуре	В.А. Желто	Зам. директора по архитектуре	В.А. Желто
ТЕРРИТОРИАЛЬНО-ПЛАНИРОВОЧНАЯ МАСТЕРСКАЯ			
Начальник МА	С.А. Желто	Начальник МА	С.А. Желто
Главный инженер проекта	Т.А. Волкова	Главный инженер проекта	Т.А. Волкова
Главный архитектор проекта	Т.А. Волкова	Главный архитектор проекта	Т.А. Волкова
Авторы проекта			
Ведущий специалист	И.К. Сергеев	Ведущий специалист	И.К. Сергеев
Объем: ГЕНЕРАЛЬНЫЙ ПЛАН ГОРОДСКОГО ОКРУГА ЗАТО СВЕТЛЫЙ	Масштаб: 1:5 000	Лист: 14	
Наименование чертежа: Схема развития сетей и объектов средств связи			
Масштаб: АДМИНИСТРАЦИЯ ГОРОДСКОГО ОКРУГА ЗАТО СВЕТЛЫЙ			
			2010

СХЕМА ГРАНИЦ ЗОН С ОСОБЫМИ УСЛОВИЯМИ ИСПОЛЬЗОВАНИЯ ТЕРРИТОРИЙ, СУЩЕСТВУЮЩЕЕ ПОЛОЖЕНИЕ.



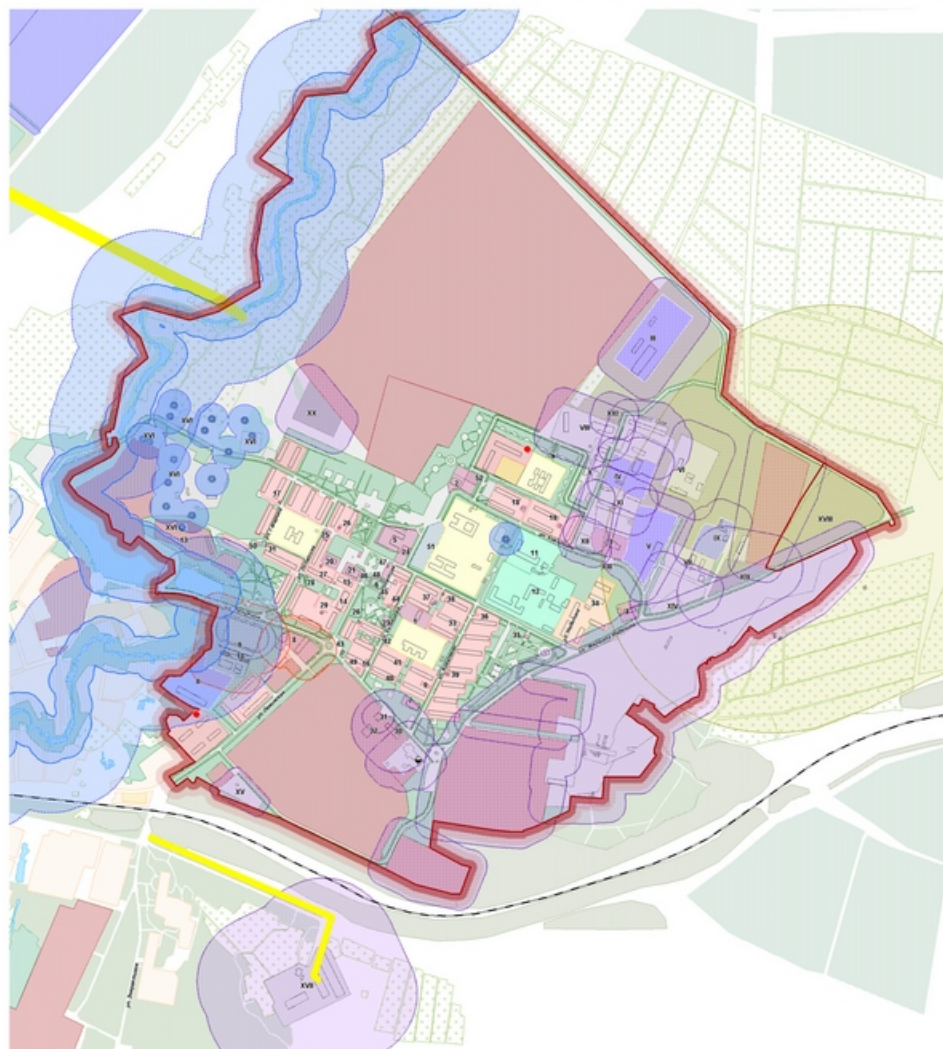
ОБРУЧА ЗАТО СВЕТЛЫЙ

[illegible]

ГЕНЕРАЛЬНЫЙ ПЛАН ГОРОДСКОГО ОКРУГА ЗАТО СВЕТЛЫЙ

ОХРАНА ОКРУЖАЮЩЕЙ СРЕДЫ. СХЕМА ПЛАНИРОВОЧНЫХ ОГРАНИЧЕНИЙ.

СХЕМА ГРАНИЦ ЗОН С ОСОБЫМИ УСЛОВИЯМИ ИСПОЛЬЗОВАНИЯ ТЕРРИТОРИЙ. ПРОЕКТНОЕ РЕШЕНИЕ.



УСЛОВНЫЕ ОБОЗНАЧЕНИЯ:

- ГРАНИЦЫ**
- Граница ЗАТО Светлый.
 - Граница населенного пункта п. Светлый.
- ЖИЛИЩНЫЕ ЗОНЫ**
- Зона 2-4-х этажной жилой застройки
 - Зона 5-6-х этажной жилой застройки
- ОБЩЕСТВЕННО-ДЕЛОВЫЕ ЗОНЫ**
- Зона общественного центра (администрация, таможня, культурно-развлекательные и торговые учреждения)
 - Школы и детские сады
 - Зона объектов здравоохранения
- ПРОМЫШЛЕННЫЕ ЗОНЫ**
- Коммерческо-складские зоны
 - Промышленные зоны
- РЕКРЕАЦИОННЫЕ ЗОНЫ**
- Земельные насаждения общего пользования (парки, скверы, бульвары)
 - Зона санитарно-защитных насаждений
 - Водоемы
 - Городские леса
 - Зона спортивного назначения
- ЗОНЫ СЕЛЬСКОХОЗЯЙСТВЕННОГО ИСПОЛЬЗОВАНИЯ**
- Сады
- ЗОНЫ СПЕЦИАЛЬНОГО НАЗНАЧЕНИЯ**
- Зона режимных объектов
 - Зона мусороперерабатывающего объекта
- ПРОЧИЕ ЗОНЫ**
- Зона рекреативного развития
 - Прочие территории
- ТРАНСПОРТНАЯ ИНФРАСТРУКТУРА**
- Асфальтовые дороги
- ОБЪЕКТЫ ИНЖЕНЕРНОЙ ИНФРАСТРУКТУРЫ**
- Теплоснабжение
 - Котельная
 - Теплоснабжение
 - Сети
- Зоны с особыми условиями использования территорий**
- 1-й пояс ЗСО водохозяйственных объектов
 - Водоохранная зона
 - Граница прибрежной защитной полосы
 - Санитарно-защитные зоны производственных и коммунальных территорий
 - Санитарно-защитные зоны объектов загроможденности
 - Санитарный разрыв воздушных линий электропередачи
 - Санитарно-защитные зоны объектов спорта и торговли

ЭКСПЛИКАЦИЯ ОБЩЕСТВЕННЫХ ЗДАНИЙ:

- Администрация городского округа ЗАТО Светлый Саратовской области.
- Детская школа искусств. Дом детского творчества.
- МОБ ОБД. ГАИ. ОБО при МОБ ОБД. территориальный пункт УМВД России.
- Политехнический центр "Форсис".
- Дом культуры Российской армии.
- Одделение почтовой связи городского округа ЗАТО Светлый.
- МФУ "Пенсионный".
- МФУ "Рынок".
- Магазин.
- Детско-юношеская спортивная школа.
- МОБ "МЧС".
- Госпиталь в/ч.
- Территория МО РФ.
- Объект №4 МО РФ.
- Объект №5 МО РФ.
- Центр бытового обслуживания населения.
- Магазин "Рубин".
- Магазин "ЮГ".
- Магазин.
- Кафе.
- Столовая.
- Университет.
- Кафе "Надежда".
- Магазин строительных материалов.
- Магазин "Варяж".
- Магазин "Искра".
- Магазин "Восход".
- Магазин "МФ".
- Магазин "Восток".
- Банк (на территории в/ч).
- Пожарная часть (на территории в/ч).
- Бассейн (на территории в/ч).
- Муниципально-административный комплекс (проект).
- Территория объекта культурного назначения (проект).

ЭКСПЛИКАЦИЯ ОСНОВНЫХ ПРЕДПРИЯТИЙ:

- Котельная.
- ОАО "Земель-групп".
- Промышленная территория.
- ОАО СПМБ ИТ.
- ОАО "Специализированный".
- ОАО "Специализированный".
- Пожарное дело МЧС.
- ЗАО "Штабской плюс".
- МФУ "Юг".
- ОАО МП "Восток".
- Автошкола.
- Автошкола.
- Автошкола.
- Станция перекачки сточных вод.
- Водопад.
- Очистные сооружения.
- Мусороперерабатывающий объект (мощность 25 тысяч тонн в год (проект)).
- СТО. Мобильный (проект).
- Гаражный комплекс (проект).
- Важно-проектный комплекс с баней на 70 мест (проект).

Генеральный Уполномоченный Проектный Институт
"Институт САРАТОВГРАЖДАНПРОЕКТ"
Саратовской области

Идентификационный номер	ИД-0000000000
Директор института	В.П. Акимов
Главный инженер института	С.В. Лавров
Зам. Директора по архитектуре	А.А. Жуков
Территориально-планировочная мастерская	
Мастерская	С.В. Лавров
Главный инженер проекта	Ю.В. Волков
Главный архитектор проекта	Ю.В. Волков

Авторы раздела

Исполнитель: К.В. Акимов

Проверенный: И.В. Тарасов

Масштаб: 1:5 000

Лист: 18

Знак: Администрация городского округа ЗАТО Светлый

2010